

PRONÓSTICO METEOROLÓGICO POR REGIONES

PRONÓSTICO 06 DE FEBRERO DE 2025

BD037-2025

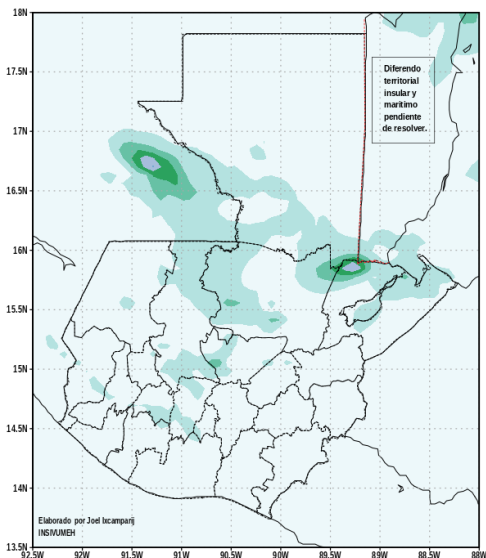
Condiciones y perspectiva: Persiste el ingreso de humedad procedente del mar Caribe. Viento del norte ligero (25 a 35 km/h).

Nubes dispersas la mayor parte del día en región Norte, Caribe y Franja Transversal del Norte.

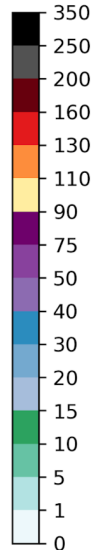
Occidente, Altiplano Central, Valles de Oriente, Bocacosta y Pacífico continuarán predominando condiciones de ambiente cálido, soleado, pocas nubes por la mañana y nubosidad dispersa por la tarde. Asociado a condiciones locales no se descarta la posibilidad de algún evento aislado de lluvias de corta duración al final de tarde sobre la cadena volcánica.

Cielo despejado en horas de la noche en Bocacosta, Pacífico y Caribe; ambiente frío en Occidente y Altiplano Central.

Pronostico de lluvia diaria WRF-BMJ GFS, 06FEB2025



Acumulado de lluvia diaria (mm)



Mapa de Estaciones Hidroclimáticas



















Región Altiplano Central:

2025-02-06-10:07

















Lugar	Temperatura Mínima (C°)	Temperatura Máxima (C°)	Viento	Condiciones Previstas			
				Madrugada	Mañana	Tarde	Noche
Guatemala - Guatemala	13 a 15	24 a 26	Noreste ligero				
Suiza Contenta - Sacatepéquez	08 a 10	23 a 25	Noreste ligero				
Cubulco - Baja Verapaz	14 a 16	29 a 31	Noreste ligero				
Alameda Icta - Chimaltenango	09 a 11	24 a 26	Noreste ligero				

PRONÓSTICO METEOROLÓGICO POR REGIONES

Región Occidente:

Lugar	Temperatura Mínima (C°)	Temperatura Máxima (C°)	Viento	Condiciones Previstas			
				Madrugada	Mañana	Tarde	Noche
San Pedro Sacatepéquez-San Marcos	05 a 07	21 a 23	Suroeste ligero				
Huehuetenango- Huehuetenango	08 a 10	24 a 26	Noreste ligero				
Labor Ovalle- Quetzaltenango	03 a 05	21 a 23	Noreste ligero				
Todos Santos - Huehuetenango	00 a 02	18 a 20	Noreste ligero				

Región Bocacosta:

Lugar	Temperatura Mínima (C°)	Temperatura Máxima (C°)	Viento	Condiciones Previstas			
				Madrugada	Mañana	Tarde	Noche
Sabana Grande - Escuintla	19 a 21	32 a 34	Suroeste ligero				
Mazatenango - Suchitepéquez	20 a 22	33 a 35	Suroeste ligero				
Catarina - San Marcos	20 a 22	33 a 35	Suroeste ligero				
Santiago Atitlán - Sololá	13 a 15	24 a 26	Noreste ligero				

PRONÓSTICO METEOROLÓGICO POR REGIONES

Región Pacífico:

Lugar	Temperatura Mínima (C°)	Temperatura Máxima (C°)	Viento	Condiciones Previstas			
				Madrugada	Mañana	Tarde	Noche
Champerico - Retalhuleu	21 a 23	31 a 33	Suroeste ligero				
Retalhuleu - Retalhuleu	20 a 22	33 a 35	Suroeste ligero				
Puerto de San José - Escuintla	20 a 22	31 a 33	Suroeste ligero				
Montufar - Jutiapa	21 a 23	34 a 36	Norte ligero				

Región Valles de Oriente:

















Lugar	Temperatura Mínima (C°)	Temperatura Máxima (C°)	Viento	Condiciones Previstas			
				Madrugada	Mañana	Tarde	Noche
Asunción Mita - Jutiapa	20 a 22	33 a 35	Noreste ligero				
Esquipulas - Chiquimula	16 a 18	25 a 27	Noreste ligero				
La Fragua - Zacapa	20 a 22	32 a 34	Noreste ligero				

Región Caribe:

















Lugar	Temperatura Mínima (C°)	Temperatura Máxima (C°)	Viento	Condiciones Previstas			
				Madrugada	Mañana	Tarde	Noche
Puerto Barrios - Izabal	20 a 22	30 a 32	Noreste ligero				
Mariscos - Izabal	20 a 22	31 a 33	Noreste ligero				
Las Vegas - Izabal	21 a 23	31 a 33	Noreste ligero				

PRONÓSTICO METEOROLÓGICO POR REGIONES

Región Norte:

Lugar	Temperatura Mínima (C°)	Temperatura Máxima (C°)	Viento	Condiciones Previstas			
				Madrugada	Mañana	Tarde	Noche
Flores - Petén	18 a 20	31 a 33	Variable ligero				
Poptún - Petén	20 a 22	30 a 32	Sureste ligero				
Bethel - Petén	21 a 23	32 a 34	Sureste ligero				
San Pedro Mactún - Petén	20 a 22	32 a 34	Sureste ligero				

Región Franja Transversal del Norte:























Lugar	Temperatura Mínima (C°)	Temperatura Máxima (C°)	Viento	Condiciones Previstas			
				Madrugada	Mañana	Tarde	Noche
Nebaj - Quiché	07 a 09	20 a 22	Noreste ligero				
Cobán - Alta Verapaz	12 a 14	23 a 25	Noreste ligero				
Cahabón - Alta Verapaz	17 a 19	30 a 32	Noreste ligero				
Panzós - Alta Verapaz	20 a 22	32 a 34	Noreste ligero				

Pronosticador:

**BYVIAN EDDITH ROLDAN DE
MATA**
OFICINA DE METEOROLOGÍA
CENTRO DE MONITOREO
INSIVUMEH

PRONÓSTICO METEOROLÓGICO POR REGIONES

Leyenda de íconos:

Ícono	Descripción	Ícono	Descripción
	Llovizna		Tormentas eléctricas
	Lluvias moderadas		Granizo
	Lluvia fuerte		Niebla
	Día despejado		Noche despejada
	Pocas nubes diurnas		Pocas nubes nocturnas
	Nubes dispersas diurnas		Nubes dispersas nocturnas
	Nublados parciales diurnos		Nublados parciales nocturnos
	Neblina diurna		Neblina nocturna
	Lluvia diurna		Lluvia nocturna
	Lluvias dispersas con actividad eléctrica diurna		Lluvias dispersas con actividad eléctrica nocturna
	Humo		Totalmente nublado