

# PRONÓSTICO METEOROLÓGICO POR REGIONES

PRONÓSTICO 08 DE OCTUBRE DE 2024

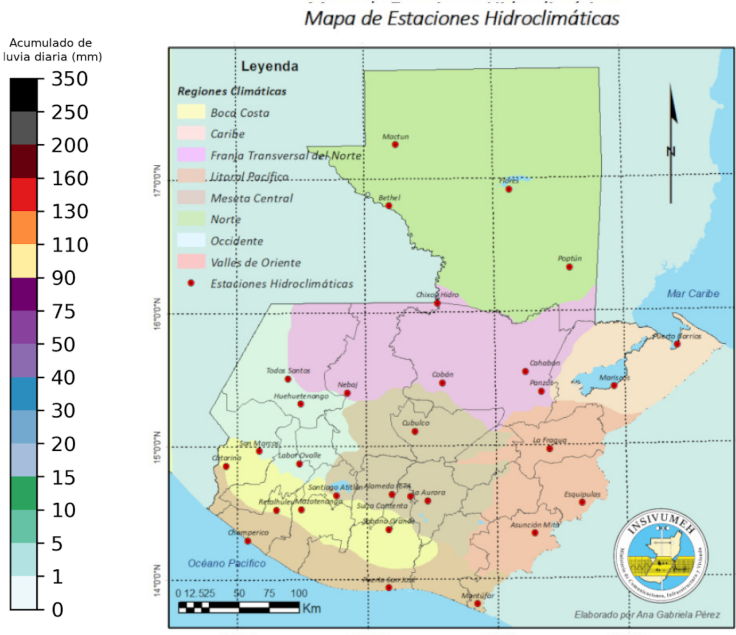
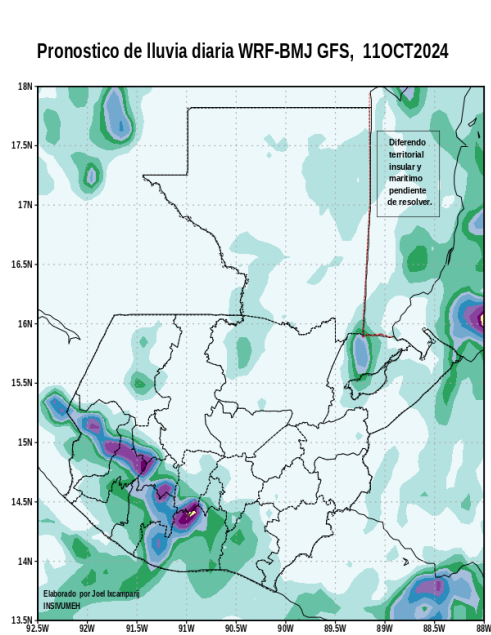
BD282-2024

**Condiciones y perspectiva:** Ambiente cálido y húmedo en el territorio nacional.

Posible neblina al amanecer, nublados alternando con nubosidad dispersa en la mañana en Occidente, Caribe y Altiplano Central, resto del país pocas nubes. Nublados con lluvias y actividad eléctrica en la tarde/noche del sur al centro del país, Valles de Oriente y Occidente, sin descartar lluvias muy aisladas en la tarde en regiones del Norte.

Las condiciones atmosféricas podrían promover tormentas severas con abundante lluvia, viento fuerte y posible caída de granizo.

Se recomienda mantener las precauciones necesarias ante las lluvias previstas ya que podrían provocar lahares en la cadena volcánica, crecidas repentinas de ríos, inundaciones, movimientos en masa o daños a la red vial del país.



**Región Altiplano Central:**

















2024-10-07 20:33

Lugar	Temperatura Mínima (C°)	Temperatura Máxima (C°)	Viento	Condiciones Previstas			
				Madrugada	Mañana	Tarde	Noche
Guatemala - Guatemala	16 a 18	26 a 28	Suroeste ligero				
Suiza Contenta - Sacatepéquez	09 a 11	23 a 25	Suroeste ligero				
Cubulco - Baja Verapaz	18 a 20	30 a 32	Suroeste ligero				
Alameda Icta - Chimaltenango	13 a 15	24 a 26	Suroeste ligero				











# PRONÓSTICO METEOROLÓGICO POR REGIONES

## Región Occidente:

Lugar	Temperatura Mínima (C°)	Temperatura Máxima (C°)	Viento	Condiciones Previstas			
				Madrugada	Mañana	Tarde	Noche
San Pedro Sacatepéquez-San Marcos	09 a 11	18 a 20	Suroeste ligero				
Huehuetenango- Huehuetenango	14 a 16	26 a 28	Suroeste ligero				
Labor Ovalle- Quetzaltenango	10 a 12	22 a 24	Suroeste ligero				
Todos Santos - Huehuetenango	07 a 09	18 a 20	Suroeste ligero				

## Región Bocacosta:

Lugar	Temperatura Mínima (C°)	Temperatura Máxima (C°)	Viento	Condiciones Previstas			
				Madrugada	Mañana	Tarde	Noche
Sabana Grande - Escuintla	20 a 22	31 a 33	Suroeste ligero				
Mazatenango - Suchitepéquez	21 a 23	32 a 34	Suroeste ligero				
Catarina - San Marcos	21 a 23	32 a 34	Suroeste ligero				
Santiago Atitlán - Sololá	14 a 16	24 a 26	Suroeste ligero				

# PRONÓSTICO METEOROLÓGICO POR REGIONES

## Región Pacífico:

Lugar	Temperatura Mínima (C°)	Temperatura Máxima (C°)	Viento	Condiciones Previstas			
				Madrugada	Mañana	Tarde	Noche
Champerico - Retalhuleu	21 a 23	32 a 34	Suroeste ligero				
Retalhuleu - Retalhuleu	20 a 22	31 a 33	Suroeste ligero				
Puerto de San José - Escuintla	20 a 22	31 a 33	Suroeste ligero				
Montufar - Jutiapa	21 a 23	31 a 33	Suroeste ligero				

## Región Valles de Oriente:


Lugar	Temperatura Mínima (C°)	Temperatura Máxima (C°)	Viento	Condiciones Previstas			
				Madrugada	Mañana	Tarde	Noche
Asunción Mita - Jutiapa	21 a 23	32 a 34	Suroeste ligero				
Esquipulas - Chiquimula	18 a 20	29 a 31	Noreste ligero				
La Fragua - Zacapa	21 a 23	33 a 35	Noreste ligero				

## Región Caribe:









Lugar	Temperatura Mínima (C°)	Temperatura Máxima (C°)	Viento	Condiciones Previstas			
				Madrugada	Mañana	Tarde	Noche
Puerto Barrios - Izabal	21 a 23	32 a 34	Noroeste ligero				
Mariscos - Izabal	20 a 22	31 a 33	Noroeste ligero				
Las Vegas - Izabal	21 a 23	32 a 34	Noroeste ligero				

# PRONÓSTICO METEOROLÓGICO POR REGIONES

## Región Norte:

Lugar	Temperatura Mínima (C°)	Temperatura Máxima (C°)	Viento	Condiciones Previstas			
				Madrugada	Mañana	Tarde	Noche
Flores - Petén	22 a 24	33 a 35	Noroeste ligero				
Poptún - Petén	20 a 22	32 a 34	Noroeste ligero				
Bethel - Petén	21 a 23	32 a 34	Noroeste ligero				
San Pedro Mactún - Petén	21 a 23	32 a 34	Noroeste ligero				

## Región Franja Transversal del Norte:

Lugar	Temperatura Mínima (C°)	Temperatura Máxima (C°)	Viento	Condiciones Previstas			
				Madrugada	Mañana	Tarde	Noche
Nebaj - Quiché	12 a 14	23 a 25	Norte ligero				
Cobán - Alta Verapaz	14 a 16	29 a 31	Norte ligero				
Cahabón - Alta Verapaz	20 a 22	33 a 35	Norte ligero				
Panzós - Alta Verapaz	20 a 22	34 a 36	Norte ligero				




















Pronosticador:

**JOSE MARIA RODRIGUEZ  
RABANALES**

OFICINA DE METEOROLOGÍA  
CENTRO DE MONITOREO  
INSIVUMEH

# PRONÓSTICO METEOROLÓGICO POR REGIONES

Leyenda de íconos:

Ícono	Descripción	Ícono	Descripción
	Llovizna		Tormentas eléctricas
	Lluvias moderadas		Granizo
	Lluvia fuerte		Niebla
	Día despejado		Noche despejada
	Pocas nubes diurnas		Pocas nubes nocturnas
	Nubes dispersas diurnas		Nubes dispersas nocturnas
	Nublados parciales diurnos		Nublados parciales nocturnos
	Neblina diurna		Neblina nocturna
	Lluvia diurna		Lluvia nocturna
	Lluvias dispersas con actividad eléctrica diurna		Lluvias dispersas con actividad eléctrica nocturna
	Humo		Totalmente nublado