

# PRONÓSTICO METEOROLÓGICO POR REGIONES

PRONÓSTICO 25 DE JULIO DE 2024

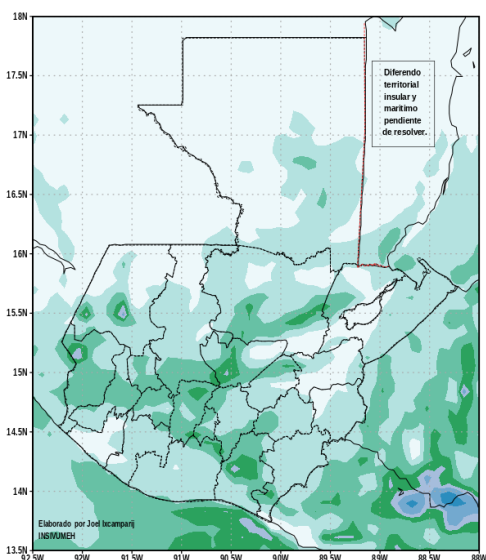
BM207-2024

**Condiciones y perspectiva:** Neblina o lloviznas al amanecer en las regiones Caribe y Franja Transversal del Norte. Nubosidad dispersa alternando con nublados parciales durante el período.

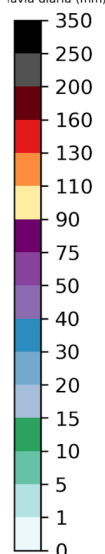
La entrada de humedad y el calentamiento diurno promoverán el desarrollo de nubosidad con lluvias acompañadas de actividad eléctrica al final de tarde, durante la noche y primeras horas de la madrugada desde el sur al centro del país. Los mayores acumulados pueden presentarse en las regiones Bocacosta, Occidente, Altiplano Central, Valles de Oriente y Caribe.

Las condiciones atmosféricas podrían generar tormentas locales severas (abundante lluvia y viento fuerte) principalmente en sectores montañosos o volcánicos.

Pronostico de lluvia diaria WRF-BMJ GFS, 25JUL2024



Acumulado de lluvia diaria (mm)



Mapa de Estaciones Hidroclimáticas



















## Región Altiplano Central:

2024-07-25-09:32

















Lugar	Temperatura Mínima (C°)	Temperatura Máxima (C°)	Viento	Condiciones Previstas			
				Madrugada	Mañana	Tarde	Noche
Guatemala - Guatemala	15 a 17	25 a 27	Noreste ligero				
Suiza Contenta - Sacatepéquez	10 a 12	23 a 25	Noreste ligero				
Cubulco - Baja Verapaz	17 a 19	31 a 33	Noreste ligero				
Alameda Icta - Chimaltenango	14 a 16	24 a 26	Noreste ligero				

# PRONÓSTICO METEOROLÓGICO POR REGIONES

## Región Occidente:

Lugar	Temperatura Mínima (C°)	Temperatura Máxima (C°)	Viento	Condiciones Previstas			
				Madrugada	Mañana	Tarde	Noche
San Pedro Sacatepéquez-San Marcos	10 a 12	23 a 25	Suroeste ligero				
Huehuetenango- Huehuetenango	14 a 16	25 a 27	Noreste ligero				
Labor Ovalle- Quetzaltenango	11 a 13	23 a 25	Noreste ligero				
Todos Santos - Huehuetenango	09 a 11	21 a 23	Noreste ligero				

## Región Bocacosta:

Lugar	Temperatura Mínima (C°)	Temperatura Máxima (C°)	Viento	Condiciones Previstas			
				Madrugada	Mañana	Tarde	Noche
Sabana Grande - Escuintla	20 a 22	32 a 34	Suroeste ligero				
Mazatenango - Suchitepéquez	22 a 24	33 a 35	Suroeste ligero				
Catarina - San Marcos	22 a 24	33 a 35	Suroeste ligero				
Santiago Atitlán - Sololá	15 a 17	25 a 27	Noreste ligero				

# PRONÓSTICO METEOROLÓGICO POR REGIONES

## Región Pacífico:

Lugar	Temperatura Mínima (C°)	Temperatura Máxima (C°)	Viento	Condiciones Previstas			
				Madrugada	Mañana	Tarde	Noche
Champerico - Retalhuleu	22 a 24	32 a 34	Suroeste ligero				
Retalhuleu - Retalhuleu	21 a 23	32 a 34	Suroeste ligero				
Puerto de San José - Escuintla	20 a 22	31 a 33	Suroeste ligero				
Montufar - Jutiapa	21 a 23	33 a 35	Suroeste ligero				

## Región Valles de Oriente:

Lugar	Temperatura Mínima (C°)	Temperatura Máxima (C°)	Viento	Condiciones Previstas			
				Madrugada	Mañana	Tarde	Noche
Asunción Mita - Jutiapa	22 a 24	33 a 35	Noreste ligero				
Esquipulas - Chiquimula	20 a 22	30 a 32	Noreste ligero				
La Fragua - Zacapa	22 a 24	33 a 35	Noreste ligero				

## Región Caribe:

Lugar	Temperatura Mínima (C°)	Temperatura Máxima (C°)	Viento	Condiciones Previstas			
				Madrugada	Mañana	Tarde	Noche
Puerto Barrios - Izabal	21 a 23	32 a 34	Noreste ligero				
Mariscos - Izabal	20 a 22	32 a 34	Noreste ligero				
Las Vegas - Izabal	22 a 24	31 a 33	Noreste ligero				

# PRONÓSTICO METEOROLÓGICO POR REGIONES

## Región Norte:

Lugar	Temperatura Mínima (C°)	Temperatura Máxima (C°)	Viento	Condiciones Previstas			
				Madrugada	Mañana	Tarde	Noche
Flores - Petén	21 a 23	32 a 34	Este ligero				
Poptún - Petén	20 a 22	31 a 33	Noreste ligero				
Bethel - Petén	22 a 24	32 a 34	Este ligero				
San Pedro Mactún - Petén	22 a 24	32 a 34	Este ligero				

## Región Franja Transversal del Norte:



















Lugar	Temperatura Mínima (C°)	Temperatura Máxima (C°)	Viento	Condiciones Previstas			
				Madrugada	Mañana	Tarde	Noche
Nebaj - Quiché	13 a 15	25 a 27	Noreste ligero				
Cobán - Alta Verapaz	14 a 16	25 a 27	Noreste ligero				
Cahabón - Alta Verapaz	21 a 23	34 a 36	Noreste ligero				
Panzós - Alta Verapaz	21 a 23	33 a 35	Noreste ligero				

Pronosticador:

**JORGE DAVID CHINCHILLA C.**  
 OFICINA DE METEOROLOGÍA  
 CENTRO DE MONITOREO  
 INSIVUMEH

# PRONÓSTICO METEOROLÓGICO POR REGIONES

Leyenda de íconos:

Ícono	Descripción	Ícono	Descripción
	Llovizna		Tormentas eléctricas
	Lluvias moderadas		Granizo
	Lluvia fuerte		Niebla
	Día despejado		Noche despejada
	Pocas nubes diurnas		Pocas nubes nocturnas
	Nubes dispersas diurnas		Nubes dispersas nocturnas
	Nublados parciales diurnos		Nublados parciales nocturnos
	Neblina diurna		Neblina nocturna
	Lluvia diurna		Lluvia nocturna
	Lluvias dispersas con actividad eléctrica diurna		Lluvias dispersas con actividad eléctrica nocturna
	Humo		Totalmente nublado