

PRONÓSTICO METEOROLÓGICO POR REGIONES

PRONÓSTICO 20 DE JULIO DE 2024

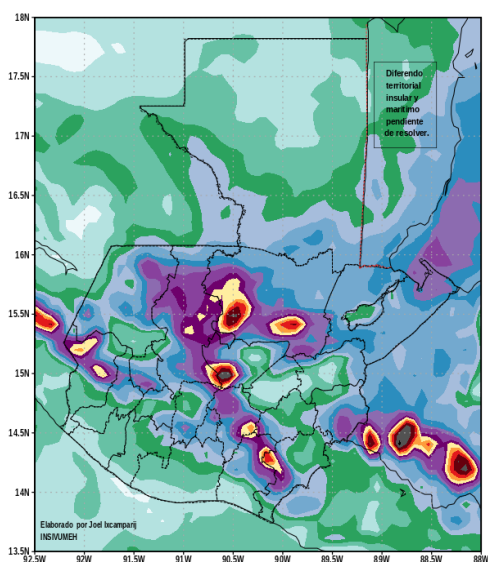
BM202-2024

Condiciones y perspectiva: Se prevé ambiente cálido y húmedo en el territorio nacional, nubosidad dispersa alternando con nublados parciales. Debido a la inestabilidad atmosférica que dejó el paso de la onda del este No. 12 se presentarán lluvias acompañadas de actividad eléctrica en horas de la tarde y noche en la mayor parte del país, los mayores acumulados de lluvia se pueden presentar en las regiones de Occidente, Franja Transversal del Norte, Caribe y Petén.

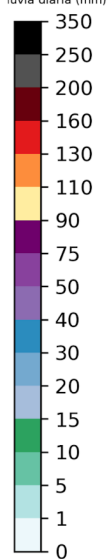
Las condiciones atmosféricas pueden promover las tormentas locales severas (abundante lluvia, viento fuerte y posible caída de granizo).

Se recomienda mantener las precauciones necesarias ante las lluvias previstas ya que podrían provocar crecidas repentinas de ríos, inundaciones, movimientos en masa, lahares en la cadena volcánica o daños a la red vial e infraestructura del país.

Pronostico de lluvia diaria WRF-BMJ GFS, 20JUL2024



Acumulado de lluvia diaria (mm)



Mapa de Estaciones Hidroclimáticas



Región Altiplano Central:

2024-07-20-09:30

Lugar	Temperatura Mínima (C°)	Temperatura Máxima (C°)	Viento	Condiciones Previstas			
				Madrugada	Mañana	Tarde	Noche
Guatemala - Guatemala	15 a 17	24 a 26	Noreste ligero				
Suiza Contenta - Sacatepéquez	12 a 14	23 a 25	Noreste ligero				
Cubulco - Baja Verapaz	18 a 20	30 a 32	Noreste ligero				
Alameda Icta - Chimaltenango	14 a 16	23 a 25	Noreste ligero				

PRONÓSTICO METEOROLÓGICO POR REGIONES

Región Occidente:

Lugar	Temperatura Mínima (C°)	Temperatura Máxima (C°)	Viento	Condiciones Previstas			
				Madrugada	Mañana	Tarde	Noche
San Pedro Sacatepéquez-San Marcos	12 a 14	22 a 24	Suroeste ligero				
Huehuetenango- Huehuetenango	14 a 16	25 a 27	Noreste ligero				
Labor Ovalle- Quetzaltenango	12 a 14	23 a 25	Noreste ligero				
Todos Santos - Huehuetenango	12 a 14	20 a 22	Noreste ligero				

Región Bocacosta:

Lugar	Temperatura Mínima (C°)	Temperatura Máxima (C°)	Viento	Condiciones Previstas			
				Madrugada	Mañana	Tarde	Noche
Sabana Grande - Escuintla	21 a 23	32 a 34	Suroeste ligero				
Mazatenango - Suchitepéquez	22 a 24	33 a 35	Suroeste ligero				
Catarina - San Marcos	22 a 24	33 a 35	Suroeste ligero				
Santiago Atitlán - Sololá	15 a 17	26 a 28	Suroeste ligero				

PRONÓSTICO METEOROLÓGICO POR REGIONES

Región Pacífico:

Lugar	Temperatura Mínima (C°)	Temperatura Máxima (C°)	Viento	Condiciones Previstas			
				Madrugada	Mañana	Tarde	Noche
Champerico - Retalhuleu	22 a 24	32 a 34	Suroeste ligero				
Retalhuleu - Retalhuleu	21 a 23	32 a 34	Suroeste ligero				
Puerto de San José - Escuintla	21 a 23	31 a 33	Suroeste ligero				
Montufar - Jutiapa	21 a 23	33 a 35	Suroeste ligero				

Región Valles de Oriente:















Lugar	Temperatura Mínima (C°)	Temperatura Máxima (C°)	Viento	Condiciones Previstas			
				Madrugada	Mañana	Tarde	Noche
Asunción Mita - Jutiapa	21 a 23	33 a 35	Noreste ligero				
Esquipulas - Chiquimula	20 a 22	29 a 31	Noreste ligero				
La Fragua - Zacapa	22 a 24	33 a 35	Noreste ligero				

Región Caribe:











Lugar	Temperatura Mínima (C°)	Temperatura Máxima (C°)	Viento	Condiciones Previstas			
				Madrugada	Mañana	Tarde	Noche
Puerto Barrios - Izabal	21 a 23	32 a 34	Noreste ligero				
Mariscos - Izabal	20 a 22	32 a 34	Noreste ligero				
Las Vegas - Izabal	21 a 23	31 a 33	Noreste ligero				

PRONÓSTICO METEOROLÓGICO POR REGIONES

Región Norte:

Lugar	Temperatura Mínima (C°)	Temperatura Máxima (C°)	Viento	Condiciones Previstas			
				Madrugada	Mañana	Tarde	Noche
Flores - Petén	21 a 23	32 a 34	Noreste ligero				
Poptún - Petén	20 a 22	30 a 32	Noreste ligero				
Bethel - Petén	21 a 23	32 a 34	Noreste ligero				
San Pedro Mactún - Petén	22 a 24	32 a 34	Noreste ligero				

Región Franja Transversal del Norte:

Lugar	Temperatura Mínima (C°)	Temperatura Máxima (C°)	Viento	Condiciones Previstas			
				Madrugada	Mañana	Tarde	Noche
Nebaj - Quiché	14 a 16	25 a 27	Noreste ligero				
Cobán - Alta Verapaz	16 a 18	24 a 26	Noreste ligero				
Cahabón - Alta Verapaz	20 a 22	34 a 36	Noreste ligero				
Panzós - Alta Verapaz	21 a 23	34 a 36	Noreste ligero				

Pronosticador:

CLEOFAS JOSUÉ CULAJAY

TUQUER.

OFICINA DE METEOROLOGÍA

CENTRO DE MONITOREO

INSIVUMEH

