

# PRONÓSTICO METEOROLÓGICO POR REGIONES

PRONÓSTICO 23 DE JULIO DE 2024

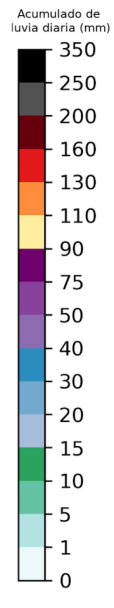
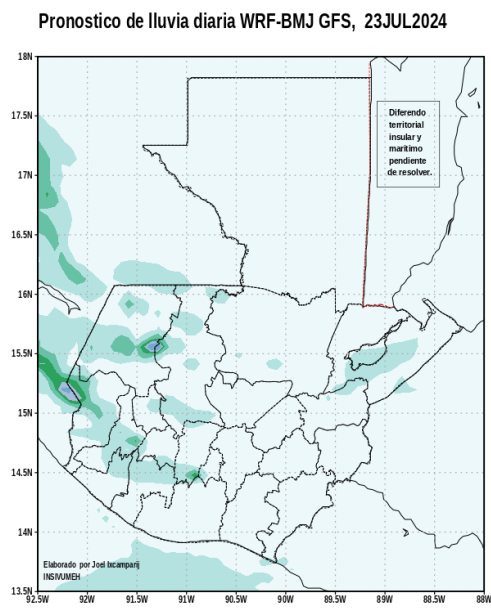
BD205-2024

**Condiciones y perspectiva:** Ambiente cálido y húmedo. Nubosidad dispersa predominando durante el día. Remanentes de humedad dejados por el paso de la onda del este no. 13.

Posible aumento y desarrollo de nubosidad con lluvias acompañadas de actividad eléctrica sobre la cadena volcánica y algunos sectores de Occidente al finalizar la tarde o primeras horas de la noche.

Las condiciones atmosféricas pueden promover las tormentas locales severas (abundante lluvia, viento fuerte y posible caída de granizo) especialmente en sectores montañosos.

Se recomienda mantener las precauciones necesarias ante las lluvias previstas ya que podrían provocar crecidas repentinas de ríos, inundaciones, movimientos en masa, lahares en la cadena volcánica o daños a la red vial e infraestructura del país.



## Región Altiplano Central:
















20240722-09:34

Lugar	Temperatura Mínima (C°)	Temperatura Máxima (C°)	Viento	Condiciones Previstas			
				Madrugada	Mañana	Tarde	Noche
Guatemala - Guatemala	16 a 18	24 a 26	Noreste ligero				
Suiza Contenta - Sacatepéquez	10 a 12	23 a 25	Noreste ligero				
Cubulco - Baja Verapaz	17 a 19	30 a 32	Noreste ligero				
Alameda Icta - Chimaltenango	13 a 15	24 a 26	Noreste ligero				











# PRONÓSTICO METEOROLÓGICO POR REGIONES

## Región Occidente:

Lugar	Temperatura Mínima (C°)	Temperatura Máxima (C°)	Viento	Condiciones Previstas			
				Madrugada	Mañana	Tarde	Noche
San Pedro Sacatepéquez-San Marcos	09 a 11	22 a 24	Suroeste ligero				
Huehuetenango- Huehuetenango	14 a 16	25 a 27	Noreste ligero				
Labor Ovalle- Quetzaltenango	10 a 12	23 a 25	Noreste ligero				
Todos Santos - Huehuetenango	08 a 10	20 a 22	Noreste ligero				

## Región Bocacosta:

Lugar	Temperatura Mínima (C°)	Temperatura Máxima (C°)	Viento	Condiciones Previstas			
				Madrugada	Mañana	Tarde	Noche
Sabana Grande - Escuintla	19 a 21	32 a 34	Suroeste ligero				
Mazatenango - Suchitepéquez	22 a 24	33 a 35	Suroeste ligero				
Catarina - San Marcos	22 a 24	33 a 35	Suroeste ligero				
Santiago Atitlán - Sololá	15 a 17	26 a 28	Suroeste ligero				

# PRONÓSTICO METEOROLÓGICO POR REGIONES

## Región Pacífico:

Lugar	Temperatura Mínima (C°)	Temperatura Máxima (C°)	Viento	Condiciones Previstas			
				Madrugada	Mañana	Tarde	Noche
Champerico - Retalhuleu	22 a 24	32 a 34	Suroeste ligero				
Retalhuleu - Retalhuleu	21 a 23	32 a 34	Suroeste ligero				
Puerto de San José - Escuintla	21 a 23	31 a 33	Suroeste ligero				
Montufar - Jutiapa	21 a 23	33 a 35	Suroeste ligero				

## Región Valles de Oriente:













Lugar	Temperatura Mínima (C°)	Temperatura Máxima (C°)	Viento	Condiciones Previstas			
				Madrugada	Mañana	Tarde	Noche
Asunción Mita - Jutiapa	21 a 23	33 a 35	Noreste ligero				
Esquipulas - Chiquimula	20 a 22	29 a 31	Noreste ligero				
La Fragua - Zacapa	22 a 24	33 a 35	Noreste ligero				

## Región Caribe:
















Lugar	Temperatura Mínima (C°)	Temperatura Máxima (C°)	Viento	Condiciones Previstas			
				Madrugada	Mañana	Tarde	Noche
Puerto Barrios - Izabal	21 a 23	32 a 34	Noreste ligero				
Mariscos - Izabal	20 a 22	32 a 34	Noreste ligero				
Las Vegas - Izabal	21 a 23	31 a 33	Noreste ligero				

# PRONÓSTICO METEOROLÓGICO POR REGIONES

## Región Norte:

Lugar	Temperatura Mínima (C°)	Temperatura Máxima (C°)	Viento	Condiciones Previstas			
				Madrugada	Mañana	Tarde	Noche
Flores - Petén	21 a 23	32 a 34	Noreste ligero				
Poptún - Petén	20 a 22	30 a 32	Noreste ligero				
Bethel - Petén	21 a 23	32 a 34	Noreste ligero				
San Pedro Mactún - Petén	22 a 24	32 a 34	Noreste ligero				

## Región Franja Transversal del Norte:




















Lugar	Temperatura Mínima (C°)	Temperatura Máxima (C°)	Viento	Condiciones Previstas			
				Madrugada	Mañana	Tarde	Noche
Nebaj - Quiché	12 a 14	25 a 27	Noreste ligero				
Cobán - Alta Verapaz	14 a 16	25 a 27	Noreste ligero				
Cahabón - Alta Verapaz	20 a 22	34 a 36	Noreste ligero				
Panzós - Alta Verapaz	21 a 23	34 a 36	Noreste ligero				

Pronosticador:

**ANA GABRIELA PÉREZ**  
OFICINA DE METEOROLOGÍA  
CENTRO DE MONITOREO  
INSIVUMEH

# PRONÓSTICO METEOROLÓGICO POR REGIONES

Leyenda de íconos:

Ícono	Descripción	Ícono	Descripción
	Llovizna		Tormentas eléctricas
	Lluvias moderadas		Granizo
	Lluvia fuerte		Niebla
	Día despejado		Noche despejada
	Pocas nubes diurnas		Pocas nubes nocturnas
	Nubes dispersas diurnas		Nubes dispersas nocturnas
	Nublados parciales diurnos		Nublados parciales nocturnos
	Neblina diurna		Neblina nocturna
	Lluvia diurna		Lluvia nocturna
	Lluvias dispersas con actividad eléctrica diurna		Lluvias dispersas con actividad eléctrica nocturna
	Humo		Totalmente nublado