

PRONÓSTICO METEOROLÓGICO POR REGIONES

PRONÓSTICO 06 DE JUNIO DE 2024

BM158-2024

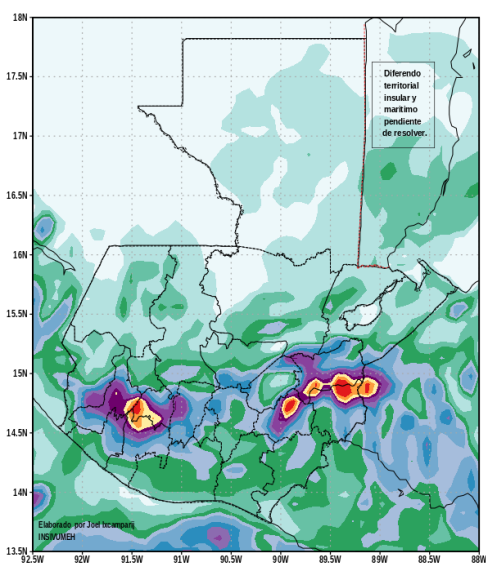
Condiciones y perspectiva: Continuarán condiciones de ambiente cálido y húmedo.

Pocas nubes alternando con nubosidad dispersa durante la mañana, posteriormente medio nublado. Incremento y desarrollo de nubosidad con lluvias acompañadas de actividad eléctrica del sur al centro del país, mayores acumulados se podrían presentar sobre la cadena volcánica. Así mismo no se descartan eventos aislados de lluvias de corta duración al final de tarde en Franja Transversal del Norte y Caribe.

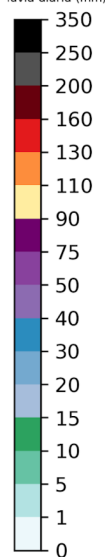
Las condiciones atmosféricas imperantes son favorables para la ocurrencia de tormentas locales severas (lluvia y viento fuerte con posible caída de granizo).

Se recomienda a la población tomar las precauciones necesarias ante la posibilidad de crecidas repentinas de ríos, inundaciones, deslizamientos de tierra, deslaves o lahares e la cadena volcánica.

Pronóstico de lluvia diaria WRF-BMJ GFS, 06JUN2024



Acumulado de lluvia diaria (mm)



Mapa de Estaciones Hidroclimáticas



Región Altiplano Central:

2024-06-06-09:33

Lugar	Temperatura Mínima (C°)	Temperatura Máxima (C°)	Viento	Condiciones Previstas			
				Madrugada	Mañana	Tarde	Noche
Guatemala - Guatemala	16 a 18	26 a 28	Sur ligero				
Suiza Contenta - Sacatepéquez	11 a 13	24 a 26	Sur ligero				
Cubulco - Baja Verapaz	16 a 18	33 a 35	Norte ligero				
Alameda Icta - Chimaltenango	13 a 15	26 a 28	Sur ligero				

PRONÓSTICO METEOROLÓGICO POR REGIONES

Región Occidente:

















Lugar	Temperatura Mínima (C°)	Temperatura Máxima (C°)	Viento	Condiciones Previstas			
				Madrugada	Mañana	Tarde	Noche
San Pedro Sacatepéquez-San Marcos	12 a 14	22 a 24	Norte ligero con cambio a sur ligero				
Huehuetenango- Huehuetenango	15 a 17	28 a 30	Sur ligero				
Labor Ovalle- Quetzaltenango	12 a 14	24 a 26	Sur ligero				
Todos Santos - Huehuetenango	09 a 11	22 a 24	Norte ligero				

Región Bocacosta:













Lugar	Temperatura Mínima (C°)	Temperatura Máxima (C°)	Viento	Condiciones Previstas			
				Madrugada	Mañana	Tarde	Noche
Sabana Grande - Escuintla	18 a 20	31 a 33	Sureste ligero				
Mazatenango - Suchitepéquez	20 a 22	33 a 35	Sureste ligero				
Catarina - San Marcos	21 a 23	34 a 36	Sureste ligero				
Santiago Atitlán - Sololá	14 a 16	26 a 28	Sureste ligero				

PRONÓSTICO METEOROLÓGICO POR REGIONES


Región Pacífico:

Lugar	Temperatura Mínima (C°)	Temperatura Máxima (C°)	Viento	Condiciones Previstas			
				Madrugada	Mañana	Tarde	Noche
Champerico - Retalhuleu	22 a 24	34 a 36	Suroeste ligero				
Retalhuleu - Retalhuleu	21 a 23	33 a 35	Suroeste ligero				
Puerto de San José - Escuintla	20 a 22	33 a 35	Suroeste ligero				
Montufar - Jutiapa	23 a 25	33 a 35	Sureste ligero				

Región Valles de Oriente:

















Lugar	Temperatura Mínima (C°)	Temperatura Máxima (C°)	Viento	Condiciones Previstas			
				Madrugada	Mañana	Tarde	Noche
Asunción Mita - Jutiapa	21 a 23	36 a 38	Noreste ligero				
Esquipulas - Chiquimula	20 a 22	27 a 29	Noreste ligero				
La Fragua - Zacapa	22 a 24	37 a 39	Noreste ligero				

Región Caribe:

















Lugar	Temperatura Mínima (C°)	Temperatura Máxima (C°)	Viento	Condiciones Previstas			
				Madrugada	Mañana	Tarde	Noche
Puerto Barrios - Izabal	21 a 23	34 a 36	Noreste ligero				
Mariscos - Izabal	22 a 24	32 a 34	Noreste ligero				
Las Vegas - Izabal	23 a 25	34 a 36	Noreste ligero				

PRONÓSTICO METEOROLÓGICO POR REGIONES

Región Norte:

Lugar	Temperatura Mínima (C°)	Temperatura Máxima (C°)	Viento	Condiciones Previstas			
				Madrugada	Mañana	Tarde	Noche
Flores - Petén	22 a 24	38 a 40	Noreste ligero				
Poptún - Petén	22 a 24	31 a 33	Noreste ligero				
Bethel - Petén	23 a 25	39 a 41	Noreste ligero				
San Pedro Mactún - Petén	23 a 25	36 a 38	Noreste ligero				

Región Franja Transversal del Norte:























Lugar	Temperatura Mínima (C°)	Temperatura Máxima (C°)	Viento	Condiciones Previstas			
				Madrugada	Mañana	Tarde	Noche
Nebaj - Quiché	13 a 15	30 a 32	Noreste ligero				
Cobán - Alta Verapaz	15 a 17	30 a 32	Noreste ligero				
Cahabón - Alta Verapaz	21 a 23	31 a 33	Noreste ligero				
Panzós - Alta Verapaz	21 a 23	36 a 38	Noreste ligero				

Pronosticador:

**BYVIAN EDDITH ROLDAN DE
MATA**
OFICINA DE METEOROLOGÍA
CENTRO DE MONITOREO
INSIVUMEH

PRONÓSTICO METEOROLÓGICO POR REGIONES

Leyenda de íconos:

Ícono	Descripción	Ícono	Descripción
	Llovizna		Tormentas eléctricas
	Lluvias moderadas		Granizo
	Lluvia fuerte		Niebla
	Día despejado		Noche despejada
	Pocas nubes diurnas		Pocas nubes nocturnas
	Nubes dispersas diurnas		Nubes dispersas nocturnas
	Nublados parciales diurnos		Nublados parciales nocturnos
	Neblina diurna		Neblina nocturna
	Lluvia diurna		Lluvia nocturna
	Lluvias dispersas con actividad eléctrica diurna		Lluvias dispersas con actividad eléctrica nocturna
	Humo		Totalmente nublado