

PRONÓSTICO METEOROLÓGICO POR REGIONES

PRONÓSTICO 04 DE JUNIO DE 2024

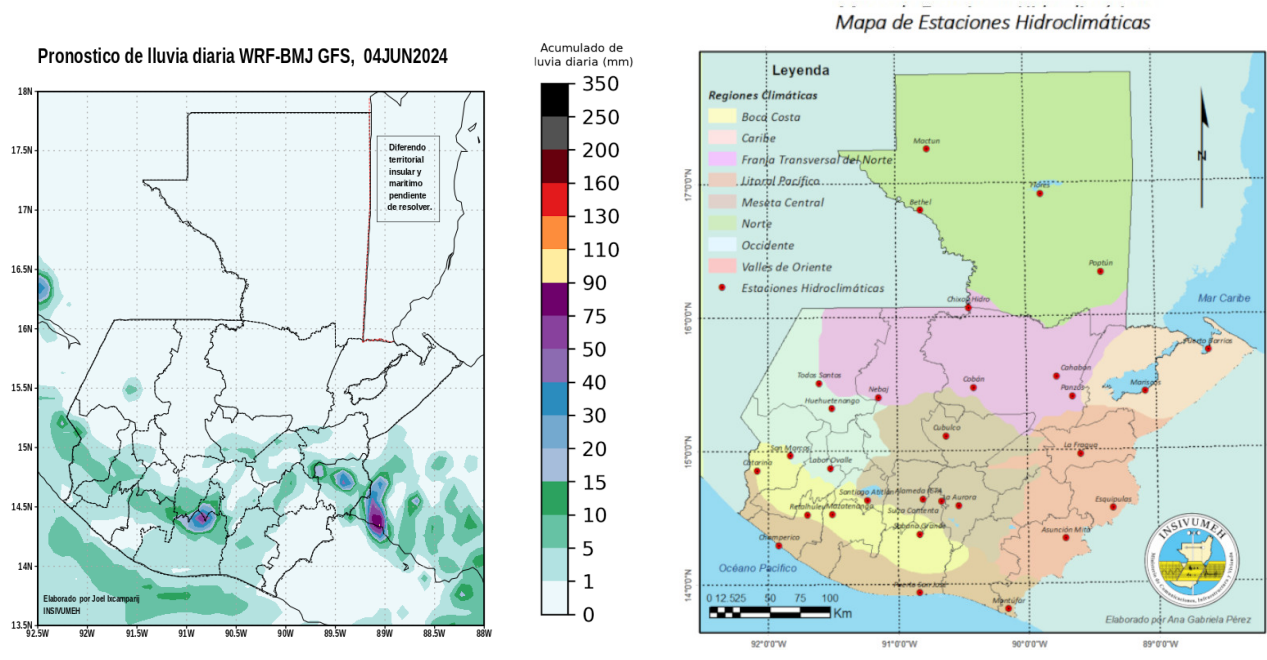
BM157-2024

Condiciones y perspectiva: Continúan temperaturas elevadas, alta radiación solar y presencia de bruma en el ambiente.

Debido al ingreso de humedad desde el océano Pacífico se prevén nublados y lluvias acompañadas de actividad eléctrica durante la tarde o primeras horas de la noche del sur al centro del país. En las regiones del norte se esperan pocas nubes alternando con cielo despejado durante período.

Las condiciones atmosféricas son favorables para la presencia de tormentas locales severas (abundante lluvia, viento fuerte y posible caída de granizo).

Se recomienda tomar las precauciones necesarias ante las lluvias previstas y no exponerse al sol por períodos prolongados.














Región Altiplano Central:

2024-06-03 19:07









Lugar	Temperatura Mínima (C°)	Temperatura Máxima (C°)	Viento	Condiciones Previstas			
				Madrugada	Mañana	Tarde	Noche
Guatemala - Guatemala	16 a 18	27 a 29	Norte ligero				
Suiza Contenta - Sacatepéquez	12 a 14	24 a 26	Norte ligero				
Cubulco - Baja Verapaz	18 a 20	33 a 35	Norte ligero				
Alameda Icta - Chimaltenango	15 a 17	27 a 29	Norte ligero				

PRONÓSTICO METEOROLÓGICO POR REGIONES

Región Occidente:






Lugar	Temperatura Mínima (C°)	Temperatura Máxima (C°)	Viento	Condiciones Previstas			
				Madrugada	Mañana	Tarde	Noche
San Pedro Sacatepéquez-San Marcos	10 a 12	22 a 24	Norte ligero con cambio a sur ligero				
Huehuetenango- Huehuetenango	14 a 16	28 a 30	Norte ligero				
Labor Ovalle- Quetzaltenango	09 a 11	27 a 29	Norte ligero				
Todos Santos - Huehuetenango	08 a 10	23 a 25	Norte ligero				

Región Bocacosta:

Lugar	Temperatura Mínima (C°)	Temperatura Máxima (C°)	Viento	Condiciones Previstas			
				Madrugada	Mañana	Tarde	Noche
Sabana Grande - Escuintla	20 a 22	30 a 32	Sureste ligero				
Mazatenango - Suchitepéquez	20 a 22	33 a 35	Sureste ligero				
Catarina - San Marcos	22 a 24	34 a 36	Sureste ligero				
Santiago Atitlán - Sololá	15 a 17	27 a 29	Sureste ligero				

PRONÓSTICO METEOROLÓGICO POR REGIONES

Región Pacífico:

Lugar	Temperatura Mínima (C°)	Temperatura Máxima (C°)	Viento	Condiciones Previstas			
				Madrugada	Mañana	Tarde	Noche
Champerico - Retalhuleu	22 a 24	34 a 36	Suroeste ligero				
Retalhuleu - Retalhuleu	22 a 24	33 a 35	Suroeste ligero				
Puerto de San José - Escuintla	20 a 22	33 a 35	Suroeste ligero				
Montufar - Jutiapa	22 a 24	33 a 35	Sureste ligero				

Región Valles de Oriente:





Lugar	Temperatura Mínima (C°)	Temperatura Máxima (C°)	Viento	Condiciones Previstas			
				Madrugada	Mañana	Tarde	Noche
Asunción Mita - Jutiapa	21 a 23	36 a 38	Noreste ligero				
Esquipulas - Chiquimula	20 a 22	29 a 31	Noreste ligero				
La Fragua - Zacapa	22 a 24	36 a 38	Noreste ligero				

Región Caribe:












Lugar	Temperatura Mínima (C°)	Temperatura Máxima (C°)	Viento	Condiciones Previstas			
				Madrugada	Mañana	Tarde	Noche
Puerto Barrios - Izabal	21 a 23	35 a 37	Noreste ligero				
Mariscos - Izabal	23 a 25	34 a 37	Noreste ligero				
Las Vegas - Izabal	24 a 26	35 a 37	Noreste ligero				

PRONÓSTICO METEOROLÓGICO POR REGIONES

Región Norte:

Lugar	Temperatura Mínima (C°)	Temperatura Máxima (C°)	Viento	Condiciones Previstas			
				Madrugada	Mañana	Tarde	Noche
Flores - Petén	22 a 24	38 a 40	Noreste ligero				
Poptún - Petén	22 a 24	31 a 33	Noreste ligero				
Bethel - Petén	24 a 26	39 a 41	Noreste ligero				
San Pedro Mactún - Petén	23 a 25	40 a 41	Noreste ligero				

Región Franja Transversal del Norte:























Lugar	Temperatura Mínima (C°)	Temperatura Máxima (C°)	Viento	Condiciones Previstas			
				Madrugada	Mañana	Tarde	Noche
Nebaj - Quiché	13 a 15	27 a 29	Noreste ligero				
Cobán - Alta Verapaz	15 a 17	27 a 29	Noreste ligero				
Cahabón - Alta Verapaz	22 a 24	34 a 36	Noreste ligero				
Panzós - Alta Verapaz	21 a 23	37 a 39	Noreste ligero				

Pronosticador:

ANA GABRIELA PÉREZ
OFICINA DE METEOROLOGÍA
CENTRO DE MONITOREO
INSIVUMEH

PRONÓSTICO METEOROLÓGICO POR REGIONES

Leyenda de íconos:

Ícono	Descripción	Ícono	Descripción
	Llovizna		Tormentas eléctricas
	Lluvias moderadas		Granizo
	Lluvia fuerte		Niebla
	Día despejado		Noche despejada
	Pocas nubes diurnas		Pocas nubes nocturnas
	Nubes dispersas diurnas		Nubes dispersas nocturnas
	Nublados parciales diurnos		Nublados parciales nocturnos
	Neblina diurna		Neblina nocturna
	Lluvia diurna		Lluvia nocturna
	Lluvias dispersas con actividad eléctrica diurna		Lluvias dispersas con actividad eléctrica nocturna
	Humo		Totalmente nublado