

PRONÓSTICO METEOROLÓGICO POR REGIONES

PRONÓSTICO 30 DE MAYO DE 2024

BD151-2024

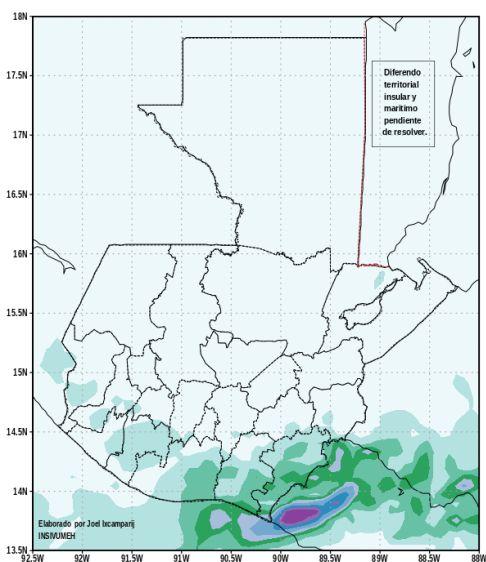
Condiciones y perspectiva: Ambiente cálido, húmedo, brumoso y elevadas temperaturas.

Áreas con neblina al amanecer, nublados alternando con nubosidad dispersa del sur al centro del país, pocas nubes alternando con nubosidad dispersa hacia el norte. Debido al ingreso de humedad de ambos litorales y paso de la primera Onda del Este se presentarán lluvias con actividad eléctrica en la tarde/noche del sur al centro del país, Valles de Oriente, Caribe y más localmente en Franja Transversal del Norte y sur de Petén.

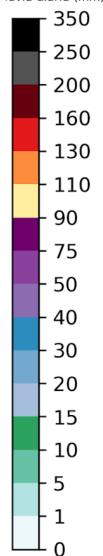
Las condiciones atmosféricas son favorables para la presencia de tormentas locales severas (abundante lluvia, viento fuerte y posibilidad de caída de granizo).

Se recomienda no exponerse al sol por períodos prolongados, tomar las precauciones necesarias ante las lluvias previstas y la posibilidad de incendios forestales.

Pronostico de lluvia diaria WRF-BMJ GFS, 30MAY2024



Acumulado de lluvia diaria (mm)



Mapa de Estaciones Hidroclimáticas



Región Altiplano Central:

2024-05-29-09:29

Lugar	Temperatura Mínima (C°)	Temperatura Máxima (C°)	Viento	Condiciones Previstas			
				Madrugada	Mañana	Tarde	Noche
Guatemala - Guatemala	18 a 20	29 a 31	Norte ligero				
Suiza Contenta - Sacatepéquez	10 a 12	25 a 27	Norte ligero				
Cubulco - Baja Verapaz	16 a 18	38 a 40	Norte ligero				
Alameda Icta - Chimaltenango	14 a 16	25 a 27	Norte ligero				

PRONÓSTICO METEOROLÓGICO POR REGIONES

Región Occidente:





Lugar	Temperatura Mínima (C°)	Temperatura Máxima (C°)	Viento	Condiciones Previstas			
				Madrugada	Mañana	Tarde	Noche
San Pedro Sacatepéquez-San Marcos	08 a 10	23 a 25	Norte ligero con cambio a sur ligero				
Huehuetenango- Huehuetenango	14 a 16	30 a 32	Norte ligero				
Labor Ovalle- Quetzaltenango	10 a 12	26 a 28	Norte ligero				
Todos Santos - Huehuetenango	05 a 07	24 a 26	Norte ligero				

Región Bocacosta:








Lugar	Temperatura Mínima (C°)	Temperatura Máxima (C°)	Viento	Condiciones Previstas			
				Madrugada	Mañana	Tarde	Noche
Sabana Grande - Escuintla	20 a 22	33 a 35	Sureste ligero				
Mazatenango - Suchitepéquez	21 a 23	34 a 36	Sureste ligero				
Catarina - San Marcos	22 a 24	34 a 36	Sureste ligero				
Santiago Atitlán - Sololá	16 a 18	26 a 28	Sureste ligero				

PRONÓSTICO METEOROLÓGICO POR REGIONES

Región Pacífico:

Lugar	Temperatura Mínima (C°)	Temperatura Máxima (C°)	Viento	Condiciones Previstas			
				Madrugada	Mañana	Tarde	Noche
Champerico - Retalhuleu	23 a 25	35 a 37	Suroeste ligero				
Retalhuleu - Retalhuleu	22 a 24	34 a 36	Suroeste ligero				
Puerto de San José - Escuintla	21 a 23	34 a 36	Suroeste ligero				
Montufar - Jutiapa	22 a 24	35 a 37	Suroeste ligero				

Región Valles de Oriente:






Lugar	Temperatura Mínima (C°)	Temperatura Máxima (C°)	Viento	Condiciones Previstas			
				Madrugada	Mañana	Tarde	Noche
Asunción Mita - Jutiapa	22 a 24	37 a 39	Noreste ligero				
Esquipulas - Chiquimula	20 a 22	33 a 35	Noreste ligero				
La Fragua - Zacapa	24 a 26	40 a 42	Noreste ligero				

Región Caribe:















Lugar	Temperatura Mínima (C°)	Temperatura Máxima (C°)	Viento	Condiciones Previstas			
				Madrugada	Mañana	Tarde	Noche
Puerto Barrios - Izabal	24 a 26	35 a 37	Noreste ligero				
Mariscos - Izabal	23 a 25	35 a 37	Noreste ligero				
Las Vegas - Izabal	24 a 26	34 a 36	Noreste ligero				

PRONÓSTICO METEOROLÓGICO POR REGIONES

Región Norte:

Lugar	Temperatura Mínima (C°)	Temperatura Máxima (C°)	Viento	Condiciones Previstas			
				Madrugada	Mañana	Tarde	Noche
Flores - Petén	23 a 25	39 a 41	Noreste ligero				
Poptún - Petén	22 a 24	33 a 35	Noreste ligero				
Bethel - Petén	24 a 26	39 a 41	Noreste ligero				
San Pedro Mactún - Petén	24 a 26	38 a 40	Noreste ligero				

Región Franja Transversal del Norte:























Lugar	Temperatura Mínima (C°)	Temperatura Máxima (C°)	Viento	Condiciones Previstas			
				Madrugada	Mañana	Tarde	Noche
Nebaj - Quiché	13 a 15	30 a 32	Noreste ligero				
Cobán - Alta Verapaz	15 a 17	32 a 34	Noreste ligero				
Cahabón - Alta Verapaz	22 a 24	40 a 42	Noreste ligero				
Panzós - Alta Verapaz	21 a 23	39 a 41	Noreste ligero				

Pronosticador:

**JOSE MARIA RODRIGUEZ
RABANALES**
OFICINA DE METEOROLOGÍA
CENTRO DE MONITOREO
INSIVUMEH

PRONÓSTICO METEOROLÓGICO POR REGIONES

Leyenda de íconos:

Ícono	Descripción	Ícono	Descripción
	Llovizna		Tormentas eléctricas
	Lluvias moderadas		Granizo
	Lluvia fuerte		Niebla
	Día despejado		Noche despejada
	Pocas nubes diurnas		Pocas nubes nocturnas
	Nubes dispersas diurnas		Nubes dispersas nocturnas
	Nublados parciales diurnos		Nublados parciales nocturnos
	Neblina diurna		Neblina nocturna
	Lluvia diurna		Lluvia nocturna
	Lluvias dispersas con actividad eléctrica diurna		Lluvias dispersas con actividad eléctrica nocturna
	Humo		Totalmente nublado