

# PRONÓSTICO METEOROLÓGICO POR REGIONES

PRONÓSTICO 15 DE MAYO DE 2024

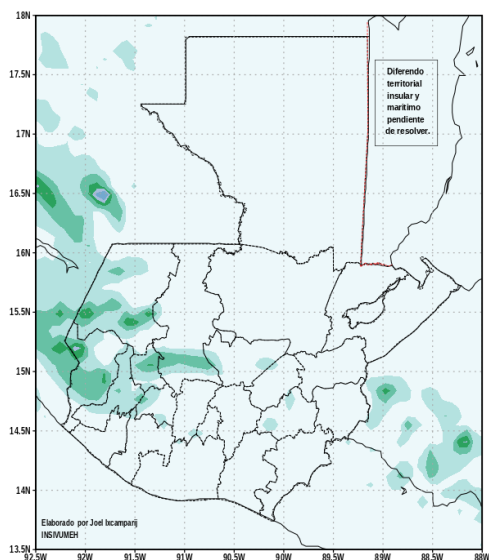
BM135-2024

**Condiciones y perspectiva:** Continúa el ambiente cálido con altas temperaturas principalmente hacia medio día. La entrada de humedad desde el océano Pacífico promoverá el desarrollo de nubosidad con lluvias acompañadas de actividad eléctrica durante la tarde y parte de la noche en las regiones Bocacosta, Occidente, oeste de Altiplano Central y oeste de Franja Transversal del Norte.

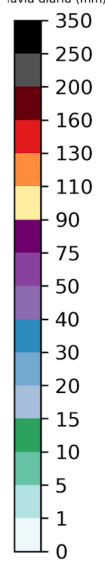
No se descarta que se presenten tormentas locales severas (abundante lluvia, viento fuerte y posible caída de granizo) principalmente en sectores montañosos.

Se recomienda no exponerse al sol por períodos prolongados y tomar las precauciones necesarias ante las lluvias previstas y la posibilidad de incendios forestales.

Pronostico de lluvia diaria WRF-BMJ GFS, 15MAY2024



Acumulado de lluvia diaria (mm)



Mapa de Estaciones Hidroclimáticas



## Región Altiplano Central:

2024-05-15-09:37

Lugar	Temperatura Mínima (C°)	Temperatura Máxima (C°)	Viento	Condiciones Previstas			
				Madrugada	Mañana	Tarde	Noche
Guatemala - Guatemala	17 a 19	28 a 30	Suroeste ligero				
Suiza Contenta - Sacatepéquez	14 a 16	24 a 26	Suroeste ligero				
Cubulco - Baja Verapaz	18 a 20	37 a 39	Noreste ligero				
Alameda Icta - Chimaltenango	14 a 16	25 a 27	Suroeste ligero				

# PRONÓSTICO METEOROLÓGICO POR REGIONES

## Región Occidente:

Lugar	Temperatura Mínima (C°)	Temperatura Máxima (C°)	Viento	Condiciones Previstas			
				Madrugada	Mañana	Tarde	Noche
San Pedro Sacatepéquez-San Marcos	12 a 14	23 a 25	Suroeste ligero				
Huehuetenango- Huehuetenango	16 a 18	32 a 34	Sureste ligero				
Labor Ovalle- Quetzaltenango	12 a 14	26 a 28	Sureste ligero				
Todos Santos - Huehuetenango	08 a 10	24 a 26	Suroeste ligero				

## Región Bocacosta:

Lugar	Temperatura Mínima (C°)	Temperatura Máxima (C°)	Viento	Condiciones Previstas			
				Madrugada	Mañana	Tarde	Noche
Sabana Grande - Escuintla	20 a 22	32 a 34	Suroeste ligero				
Mazatenango - Suchitepéquez	21 a 23	33 a 35	Suroeste ligero				
Catarina - San Marcos	22 a 24	35 a 37	Suroeste ligero				
Santiago Atitlán - Sololá	14 a 16	27 a 29	Suroeste ligero				

# PRONÓSTICO METEOROLÓGICO POR REGIONES

## Región Pacífico:

Lugar	Temperatura Mínima (C°)	Temperatura Máxima (C°)	Viento	Condiciones Previstas			
				Madrugada	Mañana	Tarde	Noche
Champerico - Retalhuleu	24 a 26	36 a 38	Suroeste ligero				
Retalhuleu - Retalhuleu	21 a 23	35 a 37	Suroeste ligero				
Puerto de San José - Escuintla	21 a 23	34 a 36	Suroeste ligero				
Montufar - Jutiapa	22 a 24	34 a 36	Suroeste ligero				

## Región Valles de Oriente:

















Lugar	Temperatura Mínima (C°)	Temperatura Máxima (C°)	Viento	Condiciones Previstas			
				Madrugada	Mañana	Tarde	Noche
Asunción Mita - Jutiapa	23 a 25	38 a 40	Noreste ligero				
Esquipulas - Chiquimula	21 a 23	33 a 35	Noreste ligero				
La Fragua - Zacapa	24 a 26	40 a 42	Noreste ligero				

## Región Caribe:

















Lugar	Temperatura Mínima (C°)	Temperatura Máxima (C°)	Viento	Condiciones Previstas			
				Madrugada	Mañana	Tarde	Noche
Puerto Barrios - Izabal	22 a 24	35 a 37	Noreste ligero				
Mariscos - Izabal	24 a 26	33 a 35	Noreste ligero				
Las Vegas - Izabal	24 a 26	33 a 35	Noreste ligero				

# PRONÓSTICO METEOROLÓGICO POR REGIONES

## Región Norte:

Lugar	Temperatura Mínima (C°)	Temperatura Máxima (C°)	Viento	Condiciones Previstas			
				Madrugada	Mañana	Tarde	Noche
Flores - Petén	23 a 25	40 a 42	Este ligero				
Poptún - Petén	22 a 24	34 a 36	Este ligero				
Bethel - Petén	24 a 26	39 a 41	Este ligero				
San Pedro Mactún - Petén	24 a 26	39 a 41	Este ligero				

## Región Franja Transversal del Norte:























Lugar	Temperatura Mínima (C°)	Temperatura Máxima (C°)	Viento	Condiciones Previstas			
				Madrugada	Mañana	Tarde	Noche
Nebaj - Quiché	14 a 16	30 a 32	Noreste ligero				
Cobán - Alta Verapaz	15 a 17	31 a 33	Noreste ligero				
Cahabón - Alta Verapaz	24 a 26	40 a 42	Noreste ligero				
Panzós - Alta Verapaz	22 a 24	39 a 41	Noreste ligero				

Pronosticador:

**CLEOFAS JOSUÉ CULAJAY**  
**TUQUER**  
 OFICINA DE METEOROLOGÍA  
 CENTRO DE MONITOREO  
 INSIVUMEH

# PRONÓSTICO METEOROLÓGICO POR REGIONES

Leyenda de íconos:

Ícono	Descripción	Ícono	Descripción
	Llovizna		Tormentas eléctricas
	Lluvias moderadas		Granizo
	Lluvia fuerte		Niebla
	Día despejado		Noche despejada
	Pocas nubes diurnas		Pocas nubes nocturnas
	Nubes dispersas diurnas		Nubes dispersas nocturnas
	Nublados parciales diurnos		Nublados parciales nocturnos
	Neblina diurna		Neblina nocturna
	Lluvia diurna		Lluvia nocturna
	Lluvias dispersas con actividad eléctrica diurna		Lluvias dispersas con actividad eléctrica nocturna
	Humo		Totalmente nublado