

# PRONÓSTICO METEOROLÓGICO POR REGIONES

PRONÓSTICO 09 DE MAYO DE 2024

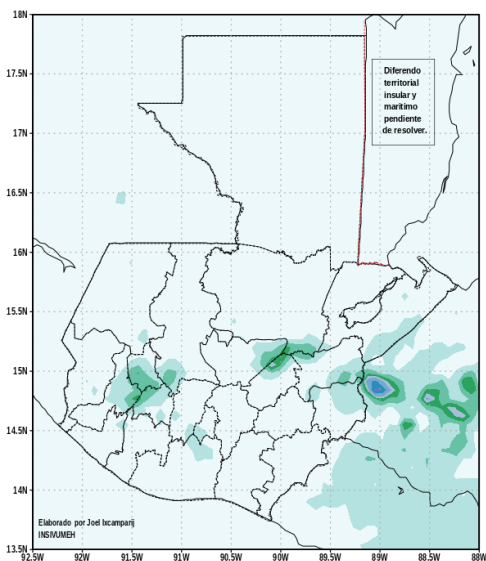
BM129-2024

**Condiciones y perspectiva:** Persistirán condiciones de ambiente cálido, soleado y brumoso.

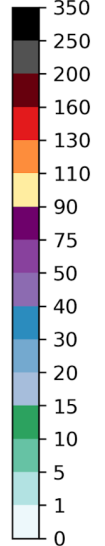
Pocas nubes alternando con nubosidad dispersa durante el periodo a nivel nacional. En horas de la tarde se prevé incremento y desarrollo de nubes sobre la cadena volcánica. Asociado al calentamiento diurno y al ingreso de humedad procedente del océano Pacífico no se descarta la posibilidad de lluvias dispersas de corta duración con actividad eléctrica al final de tarde o primeras horas de la noche del sur al centro del país, principalmente sobre la región de Bocacosta. Viento del sur ligero.

Despejados temporales en horas de la noche en región Norte, Caribe, Bocacosta y Pacífico. Nubosidad dispersas en el resto del país.

Pronostico de lluvia diaria WRF-BMJ GFS, 09MAY2024



Acumulado de lluvia diaria (mm)



Mapa de Estaciones Hidroclimáticas



## Región Altiplano Central:

2024-05-08 09:31

Lugar	Temperatura Mínima (C°)	Temperatura Máxima (C°)	Viento	Condiciones Previstas			
				Madrugada	Mañana	Tarde	Noche
Guatemala - Guatemala	16 a 18	30 a 32	Suroeste ligero				
Suiza Contenta - Sacatepéquez	10 a 12	25 a 27	Suroeste ligero				
Cubulco - Baja Verapaz	18 a 20	38 a 40	Noreste ligero				
Alameda Icta - Chimaltenango	12 a 14	28 a 30	Suroeste ligero				

# PRONÓSTICO METEOROLÓGICO POR REGIONES

## Región Occidente:

Lugar	Temperatura Mínima (C°)	Temperatura Máxima (C°)	Viento	Condiciones Previstas			
				Madrugada	Mañana	Tarde	Noche
San Pedro Sacatepéquez-San Marcos	12 a 14	24 a 26	Suroeste ligero				
Huehuetenango- Huehuetenango	10 a 12	32 a 34	Noreste ligero				
Labor Ovalle- Quetzaltenango	08 a 10	26 a 28	Suroeste ligero				
Todos Santos - Huehuetenango	08 a 10	24 a 26	Noreste ligero				

## Región Bocacosta:

Lugar	Temperatura Mínima (C°)	Temperatura Máxima (C°)	Viento	Condiciones Previstas			
				Madrugada	Mañana	Tarde	Noche
Sabana Grande - Escuintla	20 a 22	31 a 33	Suroeste ligero				
Mazatenango - Suchitepéquez	21 a 23	33 a 35	Suroeste ligero				
Catarina - San Marcos	22 a 24	34 a 36	Suroeste ligero				
Santiago Atitlán - Sololá	14 a 16	28 a 30	Suroeste ligero				

# PRONÓSTICO METEOROLÓGICO POR REGIONES

## Región Pacífico:

Lugar	Temperatura Mínima (C°)	Temperatura Máxima (C°)	Viento	Condiciones Previstas			
				Madrugada	Mañana	Tarde	Noche
Champerico - Retalhuleu	25 a 27	35 a 37	Suroeste ligero				
Retalhuleu - Retalhuleu	22 a 24	34 a 36	Suroeste ligero				
Puerto de San José - Escuintla	20 a 22	34 a 36	Suroeste ligero				
Montufar - Jutiapa	23 a 25	34 a 36	Suroeste ligero				

## Región Valles de Oriente:

















Lugar	Temperatura Mínima (C°)	Temperatura Máxima (C°)	Viento	Condiciones Previstas			
				Madrugada	Mañana	Tarde	Noche
Asunción Mita - Jutiapa	23 a 25	38 a 40	Noreste ligero				
Esquipulas - Chiquimula	20 a 22	34 a 36	Noreste ligero				
La Fragua - Zacapa	23 a 25	40 a 42	Noreste ligero				

## Región Caribe:

















Lugar	Temperatura Mínima (C°)	Temperatura Máxima (C°)	Viento	Condiciones Previstas			
				Madrugada	Mañana	Tarde	Noche
Puerto Barrios - Izabal	22 a 24	34 a 36	Noreste ligero				
Mariscos - Izabal	21 a 23	33 a 35	Noreste ligero				
Las Vegas - Izabal	22 a 24	34 a 36	Noreste ligero				

# PRONÓSTICO METEOROLÓGICO POR REGIONES

## Región Norte:

Lugar	Temperatura Mínima (C°)	Temperatura Máxima (C°)	Viento	Condiciones Previstas			
				Madrugada	Mañana	Tarde	Noche
Flores - Petén	22 a 24	40 a 42	Este ligero				
Poptún - Petén	21 a 23	34 a 36	Este ligero				
Bethel - Petén	21 a 23	38 a 40	Este ligero				
San Pedro Mactún - Petén	22 a 24	36 a 38	Este ligero				

## Región Franja Transversal del Norte:























Lugar	Temperatura Mínima (C°)	Temperatura Máxima (C°)	Viento	Condiciones Previstas			
				Madrugada	Mañana	Tarde	Noche
Nebaj - Quiché	14 a 16	31 a 33	Noreste ligero				
Cobán - Alta Verapaz	14 a 16	32 a 34	Noreste ligero				
Cahabón - Alta Verapaz	21 a 23	39 a 41	Noreste ligero				
Panzós - Alta Verapaz	22 a 24	38 a 40	Noreste ligero				

Pronosticador:

**BYVIAN EDDITH ROLDAN DE  
MATA**  
OFICINA DE METEOROLOGÍA  
CENTRO DE MONITOREO  
INSIVUMEH

# PRONÓSTICO METEOROLÓGICO POR REGIONES

Leyenda de íconos:

Ícono	Descripción	Ícono	Descripción
	Llovizna		Tormentas eléctricas
	Lluvias moderadas		Granizo
	Lluvia fuerte		Niebla
	Día despejado		Noche despejada
	Pocas nubes diurnas		Pocas nubes nocturnas
	Nubes dispersas diurnas		Nubes dispersas nocturnas
	Nublados parciales diurnos		Nublados parciales nocturnos
	Neblina diurna		Neblina nocturna
	Lluvia diurna		Lluvia nocturna
	Lluvias dispersas con actividad eléctrica diurna		Lluvias dispersas con actividad eléctrica nocturna
	Humo		Totalmente nublado