

PRONÓSTICO METEOROLÓGICO POR REGIONES

PRONÓSTICO 04 DE MAYO DE 2024

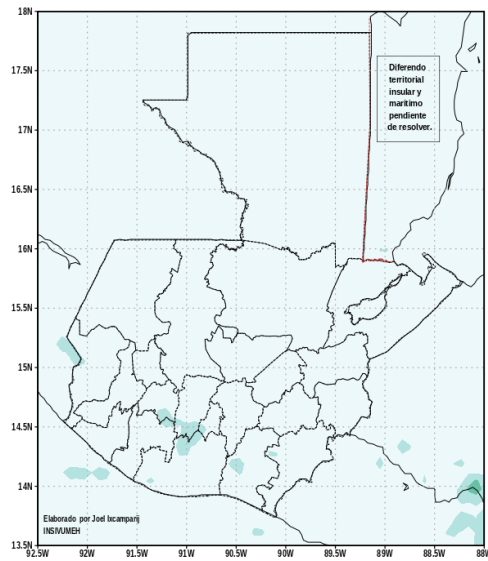
BM124-2024

Condiciones y perspectiva: Persiste el ingreso de humedad procedente de ambos litorales. Ambiente cálido y brumoso. Viento del sur ligero.

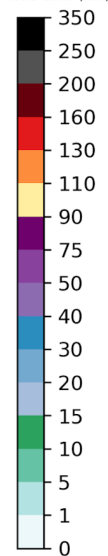
Pocas nubes alternando con nubosidad dispersa durante el día. Se prevé incremento y desarrollo de nubosidad con posibles lluvias dispersas de corta duración acompañadas de actividad eléctrica al final de tarde o primeras horas de la noche sobre la cadena volcánica.

Despejados temporales en horas de la noche en región Norte, Caribe, Bocacosta y Pacífico. Nubosidad dispersas en el resto del país.

Pronostico de lluvia diaria WRF-BMJ GFS, 04MAY2024



Acumulado de lluvia diaria (mm)



Mapa de Estaciones Hidroclimáticas



















Región Altiplano Central:

2024-05-04-09:33






Lugar	Temperatura Mínima (C°)	Temperatura Máxima (C°)	Viento	Condiciones Previstas			
				Madrugada	Mañana	Tarde	Noche
Guatemala - Guatemala	16 a 18	28 a 30	Sur ligero				
Suiza Contenta - Sacatepéquez	10 a 12	24 a 26	Sur ligero				
Cubulco - Baja Verapaz	18 a 20	34 a 36	Noreste ligero				
Alameda Icta - Chimaltenango	15 a 17	28 a 30	Sur ligero				

PRONÓSTICO METEOROLÓGICO POR REGIONES

Región Occidente:








Lugar	Temperatura Mínima (C°)	Temperatura Máxima (C°)	Viento	Condiciones Previstas			
				Madrugada	Mañana	Tarde	Noche
San Pedro Sacatepéquez-San Marcos	10 a 12	22 a 24	Suroeste ligero				
Huehuetenango- Huehuetenango	13 a 15	30 a 32	Noreste ligero				
Labor Ovalle- Quetzaltenango	12 a 14	24 a 26	Suroeste ligero				
Todos Santos - Huehuetenango	07 a 09	22 a 24	Noreste ligero				

Región Bocacosta:













Lugar	Temperatura Mínima (C°)	Temperatura Máxima (C°)	Viento	Condiciones Previstas			
				Madrugada	Mañana	Tarde	Noche
Sabana Grande - Escuintla	20 a 22	33 a 35	Suroeste ligero				
Mazatenango - Suchitepéquez	21 a 23	33 a 35	Suroeste ligero				
Catarina - San Marcos	22 a 24	35 a 37	Suroeste ligero				
Santiago Atitlán - Sololá	13 a 15	28 a 30	Suroeste ligero				

PRONÓSTICO METEOROLÓGICO POR REGIONES

Región Pacífico:

Lugar	Temperatura Mínima (C°)	Temperatura Máxima (C°)	Viento	Condiciones Previstas			
				Madrugada	Mañana	Tarde	Noche
Champerico - Retalhuleu	25 a 27	35 a 37	Suroeste ligero				
Retalhuleu - Retalhuleu	22 a 24	34 a 36	Suroeste ligero				
Puerto de San José - Escuintla	20 a 22	34 a 36	Suroeste ligero				
Montufar - Jutiapa	23 a 25	35 a 37	Suroeste ligero				

Región Valles de Oriente:









Lugar	Temperatura Mínima (C°)	Temperatura Máxima (C°)	Viento	Condiciones Previstas			
				Madrugada	Mañana	Tarde	Noche
Asunción Mita - Jutiapa	23 a 25	37 a 39	Noreste ligero				
Esquipulas - Chiquimula	20 a 22	32 a 34	Noreste ligero				
La Fragua - Zacapa	24 a 26	39 a 41	Noreste ligero				

Región Caribe:













Lugar	Temperatura Mínima (C°)	Temperatura Máxima (C°)	Viento	Condiciones Previstas			
				Madrugada	Mañana	Tarde	Noche
Puerto Barrios - Izabal	20 a 22	33 a 35	Noreste ligero				
Mariscos - Izabal	21 a 23	33 a 35	Noreste ligero				
Las Vegas - Izabal	21 a 23	34 a 36	Noreste ligero				

PRONÓSTICO METEOROLÓGICO POR REGIONES

Región Norte:

Lugar	Temperatura Mínima (C°)	Temperatura Máxima (C°)	Viento	Condiciones Previstas			
				Madrugada	Mañana	Tarde	Noche
Flores - Petén	21 a 23	39 a 41	Sureste ligero				
Poptún - Petén	22 a 24	33 a 45	Sureste ligero				
Bethel - Petén	21 a 23	36 a 38	Sureste ligero				
San Pedro Mactún - Petén	22 a 24	37 a 39	Sureste ligero				

Región Franja Transversal del Norte:




















Lugar	Temperatura Mínima (C°)	Temperatura Máxima (C°)	Viento	Condiciones Previstas			
				Madrugada	Mañana	Tarde	Noche
Nebaj - Quiché	14 a 16	26 a 28	Noreste ligero				
Cobán - Alta Verapaz	14 a 16	31 a 33	Noreste ligero				
Cahabón - Alta Verapaz	21 a 23	35 a 37	Noreste ligero				
Panzós - Alta Verapaz	22 a 24	36 a 38	Noreste ligero				

Pronosticador:

**BYVIAN EDDITH ROLDAN DE
MATA**
OFICINA DE METEOROLOGÍA
CENTRO DE MONITOREO
INSIVUMEH

PRONÓSTICO METEOROLÓGICO POR REGIONES

Leyenda de íconos:

Ícono	Descripción	Ícono	Descripción
	Llovizna		Tormentas eléctricas
	Lluvias moderadas		Granizo
	Lluvia fuerte		Niebla
	Día despejado		Noche despejada
	Pocas nubes diurnas		Pocas nubes nocturnas
	Nubes dispersas diurnas		Nubes dispersas nocturnas
	Nublados parciales diurnos		Nublados parciales nocturnos
	Neblina diurna		Neblina nocturna
	Lluvia diurna		Lluvia nocturna
	Lluvias dispersas con actividad eléctrica diurna		Lluvias dispersas con actividad eléctrica nocturna
	Humo		Totalmente nublado