

PRONÓSTICO METEOROLÓGICO POR REGIONES

PRONÓSTICO 10 DE MAYO DE 2024

BD130-2024

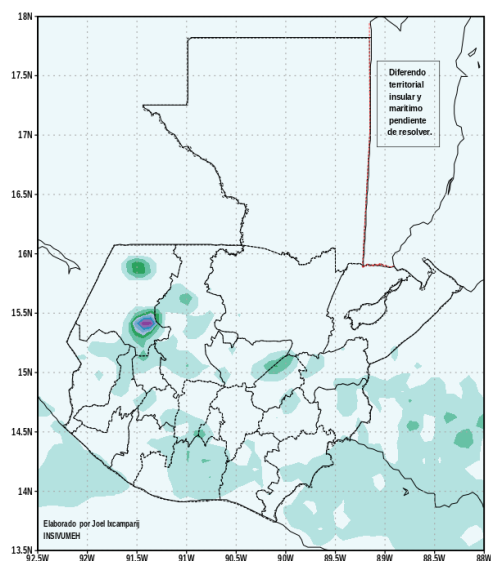
Condiciones y perspectiva: Áreas con neblina al amanecer sobre Altiplano Central, Franja Transversal del Norte y Valles de Oriente. Continuará el ambiente cálido, soleado y brumoso a nivel nacional. Pocas nubes alternando con nubosidad dispersa.

Debido al ingreso de humedad procedente del océano Pacífico pueden presentarse nublados con lluvias locales y posible actividad eléctrica en Bocacosta, sur de Occidente y sur de Valles de Oriente.

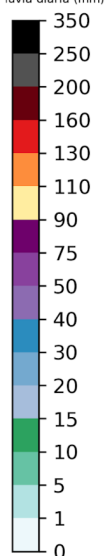
Se prevé que continúen las altas temperaturas y la alta radiación solar principalmente en el horario de 10 a 16 horas.

Se recomienda no exponerse al sol por períodos prolongado, tomar las precauciones necesarias ante las altas temperaturas, las lluvias previstas y la posibilidad de incendios forestales.

Pronostico de lluvia diaria WRF-BMJ GFS, 10MAY2024



Acumulado de lluvia diaria (mm)



Mapa de Estaciones Hidroclimáticas



Región Altiplano Central:

2024-05-08-09:31

| Lugar | Temperatura Mínima (C°) | Temperatura Máxima (C°) | Viento | Condiciones Previstas | | | |
|-------------------------------|-------------------------|-------------------------|-----------------|-----------------------|--------|-------|-------|
| | | | | Madrugada | Mañana | Tarde | Noche |
| Guatemala - Guatemala | 16 a 18 | 28 a 30 | Suroeste ligero | | | | |
| Suiza Contenta - Sacatepéquez | 10 a 12 | 26 a 28 | Suroeste ligero | | | | |
| Cubulco - Baja Verapaz | 19 a 21 | 38 a 40 | Noreste ligero | | | | |
| Alameda Icta - Chimaltenango | 13 a 15 | 28 a 30 | Suroeste ligero | | | | |

PRONÓSTICO METEOROLÓGICO POR REGIONES

Región Occidente:

| Lugar | Temperatura Mínima (C°) | Temperatura Máxima (C°) | Viento | Condiciones Previstas | | | |
|---|----------------------------|-------------------------------|-----------------|-----------------------|--------|-------|-------|
| | | | | Madrugada | Mañana | Tarde | Noche |
| San Pedro Sacatepéquez-San Marcos | 12 a 14 | 26 a 28 | Suroeste ligero | | | | |
| Huehuetenango- Huehuetenango | 13 a 15 | 30 a 32 | Noreste ligero | | | | |
| Labor Ovalle- Quetzaltenango | 10 a 12 | 25 a 27 | Suroeste ligero | | | | |
| Todos Santos - Huehuetenango | 08 a 10 | 24 a 26 | Noreste ligero | | | | |

Región Bocacosta:

| Lugar | Temperatura Mínima (C°) | Temperatura Máxima (C°) | Viento | Condiciones Previstas | | | |
|--------------------------------|----------------------------|-------------------------------|-----------------|-----------------------|--------|-------|-------|
| | | | | Madrugada | Mañana | Tarde | Noche |
| Sabana Grande - Escuintla | 20 a 22 | 31 a 33 | Suroeste ligero | | | | |
| Mazatenango - Suchitepéquez | 21 a 23 | 33 a 35 | Suroeste ligero | | | | |
| Catarina - San Marcos | 22 a 24 | 34 a 36 | Suroeste ligero | | | | |
| Santiago Atitlán - Sololá | 14 a 16 | 28 a 30 | Suroeste ligero | | | | |

PRONÓSTICO METEOROLÓGICO POR REGIONES

Región Pacífico:

| Lugar | Temperatura Mínima (C°) | Temperatura Máxima (C°) | Viento | Condiciones Previstas | | | |
|--------------------------------|----------------------------|-------------------------------|-----------------|-----------------------|--------|-------|-------|
| | | | | Madrugada | Mañana | Tarde | Noche |
| Champerico - Retalhuleu | 24 a 26 | 35 a 37 | Suroeste ligero | | | | |
| Retalhuleu - Retalhuleu | 22 a 24 | 34 a 36 | Suroeste ligero | | | | |
| Puerto de San José - Escuintla | 21 a 23 | 34 a 36 | Suroeste ligero | | | | |
| Montufar - Jutiapa | 23 a 25 | 34 a 36 | Suroeste ligero | | | | |

Región Valles de Oriente:









| Lugar | Temperatura Mínima (C°) | Temperatura Máxima (C°) | Viento | Condiciones Previstas | | | |
|-------------------------|----------------------------|-------------------------------|----------------|-----------------------|--------|-------|-------|
| | | | | Madrugada | Mañana | Tarde | Noche |
| Asunción Mita - Jutiapa | 23 a 25 | 38 a 40 | Noreste ligero | | | | |
| Esquipulas - Chiquimula | 20 a 22 | 32 a 34 | Noreste ligero | | | | |
| La Fragua - Zacapa | 23 a 25 | 40 a 42 | Noreste ligero | | | | |

Región Caribe:














| Lugar | Temperatura Mínima (C°) | Temperatura Máxima (C°) | Viento | Condiciones Previstas | | | |
|-------------------------|----------------------------|-------------------------------|----------------|-----------------------|--------|-------|-------|
| | | | | Madrugada | Mañana | Tarde | Noche |
| Puerto Barrios - Izabal | 25 a 27 | 34 a 36 | Noreste ligero | | | | |
| Mariscos - Izabal | 24 a 26 | 33 a 35 | Noreste ligero | | | | |
| Las Vegas - Izabal | 24 a 26 | 34 a 36 | Noreste ligero | | | | |

PRONÓSTICO METEOROLÓGICO POR REGIONES

Región Norte:

| Lugar | Temperatura Mínima (C°) | Temperatura Máxima (C°) | Viento | Condiciones Previstas | | | |
|-----------------------------|----------------------------|-------------------------------|-------------|-----------------------|---|---|-------|
| | | | | Madrugada | Mañana | Tarde | Noche |
| Flores - Petén | 22 a 24 | 38 a 40 | Este ligero | |  |  | |
| Poptún - Petén | 21 a 23 | 34 a 36 | Este ligero | |  |  | |
| Bethel - Petén | 23 a 25 | 38 a 40 | Este ligero | |  |  | |
| San Pedro Mactún - Petén | 23 a 25 | 39 a 41 | Este ligero | |  |  | |

Región Franja Transversal del Norte:

| Lugar | Temperatura Mínima (C°) | Temperatura Máxima (C°) | Viento | Condiciones Previstas | | | |
|---------------------------|----------------------------|-------------------------------|----------------|--|---|---|---|
| | | | | Madrugada | Mañana | Tarde | Noche |
| Nebaj - Quiché | 14 a 16 | 31 a 33 | Noreste ligero | |  | |  |
| Cobán - Alta Verapaz | 14 a 16 | 33 a 35 | Noreste ligero |  |  |  |  |
| Cahabón - Alta Verapaz | 23 a 25 | 39 a 41 | Noreste ligero |  |  |  |  |
| Panzós - Alta Verapaz | 22 a 24 | 38 a 40 | Noreste ligero | |  |  |  |

Pronosticador:

CLEOFAS JOSUÉ CULAJAY

TUQUER

OFICINA DE METEOROLOGÍA

CENTRO DE MONITOREO

INSIVUMEH

