

# PRONÓSTICO METEOROLÓGICO POR REGIONES

PRONÓSTICO 22 DE ABRIL DE 2024

BM113-2024

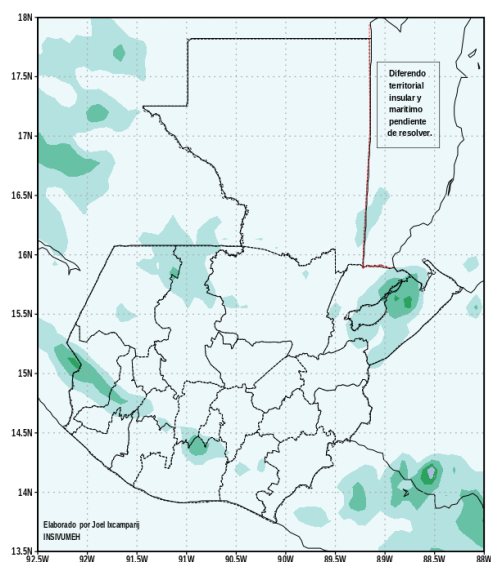
**Condiciones y perspectiva:** Neblina o niebla al amanecer en valles o sectores montañosos. Pocas nubes alternando con nubosidad dispersa durante el período.

La entrada de humedad y las altas temperaturas promoverán los nublados con posibilidad de lluvias sobre las regiones Occidente, Caribe, Bocacosta y Franja Transversal del Norte sin descartar lluvias de carácter local en el resto del país.

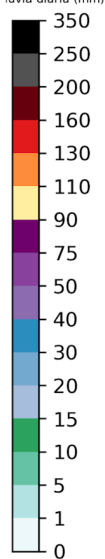
Persistirá la alta radiación solar y temperaturas elevadas especialmente en las regiones Norte, Valles de Oriente y Pacífico. El viento predominará del norte incrementando la velocidad gradualmente.

Las lluvias previstas pueden ser acompañadas de actividad eléctrica, viento fuerte o caída de granizo en sectores montañosos o volcánicos.

Pronostico de lluvia diaria WRF-BMJ GFS, 22APR2024



Acumulado de lluvia diaria (mm)



Mapa de Estaciones Hidroclimáticas















## Región Altiplano Central:

2024-04-22-09:42









Lugar	Temperatura Mínima (C°)	Temperatura Máxima (C°)	Viento	Condiciones Previstas			
				Madrugada	Mañana	Tarde	Noche
Guatemala - Guatemala	16 a 18	28 a 30	Noreste ligero con sur en la tarde				
Suiza Contenta - Sacatepéquez	10 a 12	24 a 26	Noreste ligero con sur en la tarde				
Cubulco - Baja Verapaz	17 a 19	37 a 39	Noreste ligero				
Alameda Icta - Chimaltenango	14 a 16	26 a 28	Noreste ligero con sur en la tarde				

# PRONÓSTICO METEOROLÓGICO POR REGIONES

## Región Occidente:









Lugar	Temperatura Mínima (C°)	Temperatura Máxima (C°)	Viento	Condiciones Previstas			
				Madrugada	Mañana	Tarde	Noche
San Pedro Sacatepéquez-San Marcos	10 a 12	23 a 25	Noreste ligero con sur en la tarde				
Huehuetenango- Huehuetenango	14 a 16	31 a 33	Noreste ligero				
Labor Ovalle- Quetzaltenango	09 a 11	25 a 27	Noreste ligero con sur en la tarde				
Todos Santos - Huehuetenango	04 a 06	22 a 24	Noreste ligero				

## Región Bocacosta:













Lugar	Temperatura Mínima (C°)	Temperatura Máxima (C°)	Viento	Condiciones Previstas			
				Madrugada	Mañana	Tarde	Noche
Sabana Grande - Escuintla	20 a 22	32 a 34	Suroeste ligero				
Mazatenango - Suchitepéquez	21 a 23	34 a 36	Suroeste ligero				
Catarina - San Marcos	22 a 24	35 a 37	Suroeste ligero				
Santiago Atitlán - Sololá	13 a 15	26 a 28	Suroeste ligero				

# PRONÓSTICO METEOROLÓGICO POR REGIONES










## Región Pacífico:

Lugar	Temperatura Mínima (C°)	Temperatura Máxima (C°)	Viento	Condiciones Previstas			
				Madrugada	Mañana	Tarde	Noche
Champerico - Retalhuleu	21 a 23	36 a 38	Suroeste ligero				
Retalhuleu - Retalhuleu	20 a 22	35 a 37	Suroeste ligero				
Puerto de San José - Escuintla	20 a 22	34 a 36	Suroeste ligero				
Montufar - Jutiapa	22 a 24	36 a 38	Suroeste ligero				

## Región Valles de Oriente:

















Lugar	Temperatura Mínima (C°)	Temperatura Máxima (C°)	Viento	Condiciones Previstas			
				Madrugada	Mañana	Tarde	Noche
Asunción Mita - Jutiapa	22 a 24	36 a 38	Norte ligero a moderado				
Esquipulas - Chiquimula	18 a 20	33 a 35	Noreste ligero				
La Fragua - Zacapa	23 a 25	38 a 40	Noreste ligero				

## Región Caribe:















Lugar	Temperatura Mínima (C°)	Temperatura Máxima (C°)	Viento	Condiciones Previstas			
				Madrugada	Mañana	Tarde	Noche
Puerto Barrios - Izabal	21 a 23	31 a 33	Noreste ligero				
Mariscos - Izabal	22 a 24	32 a 34	Noreste ligero				
Las Vegas - Izabal	22 a 24	32 a 34	Noreste ligero				

# PRONÓSTICO METEOROLÓGICO POR REGIONES

## Región Norte:

Lugar	Temperatura Mínima (C°)	Temperatura Máxima (C°)	Viento	Condiciones Previstas			
				Madrugada	Mañana	Tarde	Noche
Flores - Petén	21 a 23	38 a 40	Noreste ligero				
Poptún - Petén	22 a 24	36 a 38	Noreste ligero				
Bethel - Petén	21 a 23	37 a 39	Noreste ligero				
San Pedro Mactún - Petén	21 a 23	37 a 39	Noreste ligero				

## Región Franja Transversal del Norte:

Lugar	Temperatura Mínima (C°)	Temperatura Máxima (C°)	Viento	Condiciones Previstas			
				Madrugada	Mañana	Tarde	Noche
Nebaj - Quiché	10 a 12	28 a 30	Noreste ligero				
Cobán - Alta Verapaz	12 a 14	29 a 31	Noreste ligero				
Cahabón - Alta Verapaz	21 a 23	36 a 38	Noreste ligero				
Panzós - Alta Verapaz	22 a 24	38 a 40	Noreste ligero				

Pronosticador:

**JORGE DAVID CHINCHILLA C.**

















OFICINA DE METEOROLOGÍA

CENTRO DE MONITOREO

INSIVUMEH

# PRONÓSTICO METEOROLÓGICO POR REGIONES

Leyenda de íconos:

Ícono	Descripción	Ícono	Descripción
	Llovizna		Tormentas eléctricas
	Lluvias moderadas		Granizo
	Lluvia fuerte		Niebla
	Día despejado		Noche despejada
	Pocas nubes diurnas		Pocas nubes nocturnas
	Nubes dispersas diurnas		Nubes dispersas nocturnas
	Nublados parciales diurnos		Nublados parciales nocturnos
	Neblina diurna		Neblina nocturna
	Lluvia diurna		Lluvia nocturna
	Lluvias dispersas con actividad eléctrica diurna		Lluvias dispersas con actividad eléctrica nocturna
	Humo		Totalmente nublado