

PRONÓSTICO METEOROLÓGICO POR REGIONES

PRONÓSTICO 18 DE ABRIL DE 2024

BM109-2024

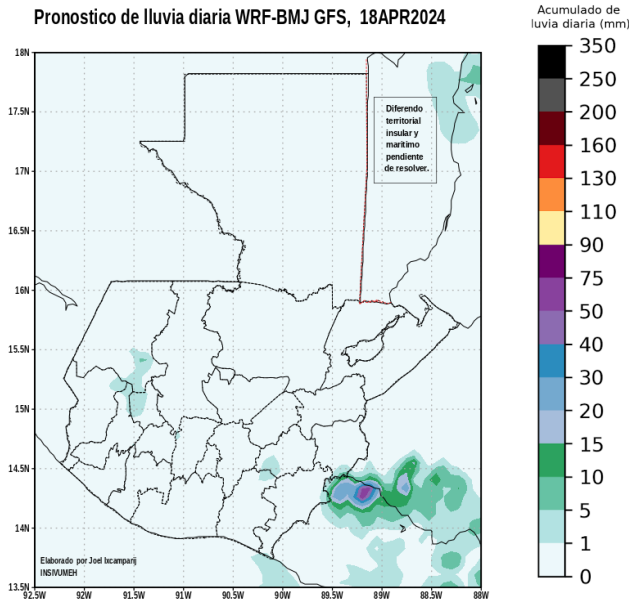
Condiciones y perspectiva: Prevalcen altas temperaturas y presencia de bruma en el ambiente. Nubosidad dispersa predominando durante el período.

Debido al leve ingreso de humedad desde el océano Pacífico podría presentarse aumento de la nubosidad sobre la cadena volcánica en horas de la tarde y algunos nublados posiblemente acompañados de lluvias o lloviznas y actividad eléctrica, del sur al centro del país.

Viento soplando del noroeste ligero con cambio a sur por la tarde en ciudad capital.

Se recomienda no exponerse al sol por períodos prolongados, mantenerse alerta ante la posibilidad de incendios forestales y tomar las precauciones necesarias ante las lluvias previstas.

Pronostico de lluvia diaria WRF-BMJ GFS, 18APR2024



Mapa de Estaciones Hidroclimáticas



















Región Altiplano Central:

2024-04-17-09-42

















Lugar	Temperatura Mínima (C°)	Temperatura Máxima (C°)	Viento	Condiciones Previstas			
				Madrugada	Mañana	Tarde	Noche
Guatemala - Guatemala	15 a 17	29 a 31	Norte ligero con cambio a sur por la tarde				
Suiza Contenta - Sacatepéquez	09 a 11	24 a 26	Sur ligero				
Cubulco - Baja Verapaz	15 a 17	34 a 36	Sur ligero				
Alameda Icta - Chimaltenango	14 a 16	25 a 27	Sur ligero				

PRONÓSTICO METEOROLÓGICO POR REGIONES

Región Occidente:








Lugar	Temperatura Mínima (C°)	Temperatura Máxima (C°)	Viento	Condiciones Previstas			
				Madrugada	Mañana	Tarde	Noche
San Pedro Sacatepéquez-San Marcos	09 a 11	24 a 26	Suroeste ligero				
Huehuetenango- Huehuetenango	13 a 15	30 a 32	Suroeste ligero				
Labor Ovalle- Quetzaltenango	06 a 08	26 a 28	Suroeste ligero				
Todos Santos - Huehuetenango	04 a 06	23 a 25	Suroeste ligero				

Región Bocacosta:













Lugar	Temperatura Mínima (C°)	Temperatura Máxima (C°)	Viento	Condiciones Previstas			
				Madrugada	Mañana	Tarde	Noche
Sabana Grande - Escuintla	20 a 22	33 a 35	Suroeste ligero				
Mazatenango - Suchitepéquez	21 a 23	34 a 36	Suroeste ligero				
Catarina - San Marcos	22 a 24	36 a 38	Suroeste ligero				
Santiago Atitlán - Sololá	14 a 16	25 a 27	Noreste ligero				

PRONÓSTICO METEOROLÓGICO POR REGIONES










Región Pacífico:

Lugar	Temperatura Mínima (C°)	Temperatura Máxima (C°)	Viento	Condiciones Previstas			
				Madrugada	Mañana	Tarde	Noche
Champerico - Retalhuleu	21 a 23	36 a 38	Suroeste ligero				
Retalhuleu - Retalhuleu	21 a 23	35 a 37	Suroeste ligero				
Puerto de San José - Escuintla	21 a 23	36 a 38	Suroeste ligero				
Montufar - Jutiapa	21 a 23	34 a 36	Suroeste ligero				

Región Valles de Oriente:

Lugar	Temperatura Mínima (C°)	Temperatura Máxima (C°)	Viento	Condiciones Previstas			
				Madrugada	Mañana	Tarde	Noche
Asunción Mita - Jutiapa	23 a 25	36 a 38	Noreste ligero				
Esquipulas - Chiquimula	21 a 23	30 a 32	Noreste ligero				
La Fragua - Zacapa	25 a 27	36 a 38	Noreste ligero				

Región Caribe:

Lugar	Temperatura Mínima (C°)	Temperatura Máxima (C°)	Viento	Condiciones Previstas			
				Madrugada	Mañana	Tarde	Noche
Puerto Barrios - Izabal	21 a 23	33 a 35	Noreste ligero				
Mariscos - Izabal	22 a 24	32 a 34	Noreste ligero				
Las Vegas - Izabal	22 a 24	32 a 34	Noreste ligero				

PRONÓSTICO METEOROLÓGICO POR REGIONES

Región Norte:

Lugar	Temperatura Mínima (C°)	Temperatura Máxima (C°)	Viento	Condiciones Previstas			
				Madrugada	Mañana	Tarde	Noche
Flores - Petén	21 a 23	39 a 41	Sureste ligero				
Poptún - Petén	22 a 24	31 a 33	Sureste ligero				
Bethel - Petén	21 a 23	40 a 41	Sureste ligero				
San Pedro Mactún - Petén	21 a 23	39 a 41	Sureste ligero				

Región Franja Transversal del Norte:























Lugar	Temperatura Mínima (C°)	Temperatura Máxima (C°)	Viento	Condiciones Previstas			
				Madrugada	Mañana	Tarde	Noche
Nebaj - Quiché	08 a 10	27 a 29	Noreste ligero				
Cobán - Alta Verapaz	11 a 13	27 a 29	Noreste ligero				
Cahabón - Alta Verapaz	21 a 23	34 a 36	Noreste ligero				
Panzós - Alta Verapaz	21 a 23	36 a 38	Noreste ligero				

Pronosticador:

ANA GABRIELA PÉREZ
OFICINA DE METEOROLOGÍA
CENTRO DE MONITOREO
INSIVUMEH

PRONÓSTICO METEOROLÓGICO POR REGIONES

Leyenda de íconos:

Ícono	Descripción	Ícono	Descripción
	Llovizna		Tormentas eléctricas
	Lluvias moderadas		Granizo
	Lluvia fuerte		Niebla
	Día despejado		Noche despejada
	Pocas nubes diurnas		Pocas nubes nocturnas
	Nubes dispersas diurnas		Nubes dispersas nocturnas
	Nublados parciales diurnos		Nublados parciales nocturnos
	Neblina diurna		Neblina nocturna
	Lluvia diurna		Lluvia nocturna
	Lluvias dispersas con actividad eléctrica diurna		Lluvias dispersas con actividad eléctrica nocturna
	Humo		Totalmente nublado