

PRONÓSTICO METEOROLÓGICO POR REGIONES

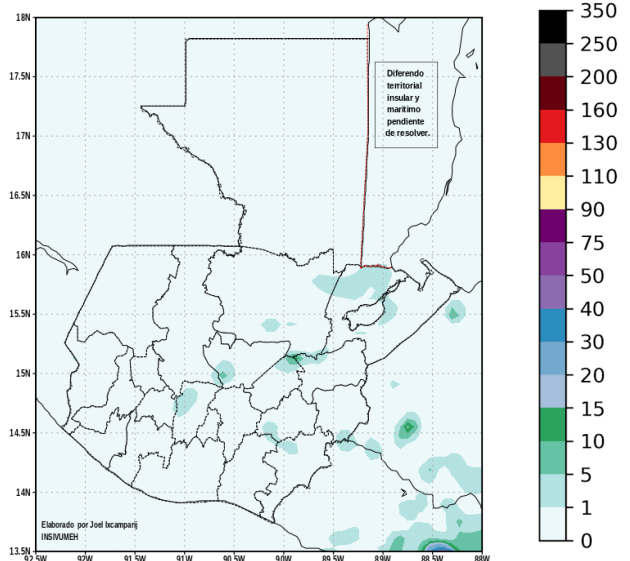
PRONÓSTICO 17 DE ABRIL DE 2024

BM108-2024

Condiciones y perspectiva: Neblina o niebla al amanecer en valles o sectores montañosos. Pocas nubes alternando con nubosidad dispersa durante el período.

La entrada de humedad y las altas temperaturas promoverán algunos nublados con posibilidad de lluvias dispersas sobre las regiones Occidente, Caribe, Valles de Oriente y Altiplano Central sin descartar lluvias de carácter local en Bocacosta. Sobre el resto del país persistirá la poca nubosidad con alta radiación solar y temperaturas elevadas especialmente en las regiones Norte, Valles de Oriente y Pacífico. Debido a las altas temperaturas las lluvias previstas pueden ser acompañadas de actividad eléctrica o caída de granizo, especialmente en sectores montañosos o volcánicos.

Pronóstico de lluvia diaria WRF-BMJ GFS, 17APR2024



Mapa de Estaciones Hidroclimáticas



















Región Altiplano Central:

2024-04-17-09:42

















Lugar	Temperatura Mínima (C°)	Temperatura Máxima (C°)	Viento	Condiciones Previstas			
				Madrugada	Mañana	Tarde	Noche
Guatemala - Guatemala	15 a 17	29 a 31	Sur ligero				
Suiza Contenta - Sacatepéquez	08 a 10	23 a 25	Sur ligero				
Cubulco - Baja Verapaz	14 a 16	31 a 33	Sur ligero				
Alameda Icta - Chimaltenango	15 a 17	24 a 26	Sur ligero				

PRONÓSTICO METEOROLÓGICO POR REGIONES

Región Occidente:








Lugar	Temperatura Mínima (C°)	Temperatura Máxima (C°)	Viento	Condiciones Previstas			
				Madrugada	Mañana	Tarde	Noche
San Pedro Sacatepéquez-San Marcos	10 a 12	25 a 27	Suroeste ligero				
Huehuetenango- Huehuetenango	12 a 14	30 a 32	Suroeste ligero				
Labor Ovalle- Quetzaltenango	05 a 07	24 a 26	Suroeste ligero				
Todos Santos - Huehuetenango	04 a 06	22 a 24	Suroeste ligero				

Región Bocacosta:













Lugar	Temperatura Mínima (C°)	Temperatura Máxima (C°)	Viento	Condiciones Previstas			
				Madrugada	Mañana	Tarde	Noche
Sabana Grande - Escuintla	20 a 22	32 a 34	Suroeste ligero				
Mazatenango - Suchitepéquez	21 a 23	34 a 36	Suroeste ligero				
Catarina - San Marcos	21 a 23	35 a 37	Suroeste ligero				
Santiago Atitlán - Sololá	14 a 16	27 a 29	Noreste ligero				

PRONÓSTICO METEOROLÓGICO POR REGIONES





Región Pacífico:

Lugar	Temperatura Mínima (C°)	Temperatura Máxima (C°)	Viento	Condiciones Previstas			
				Madrugada	Mañana	Tarde	Noche
Champerico - Retalhuleu	21 a 23	34 a 36	Suroeste ligero				
Retalhuleu - Retalhuleu	21 a 23	33 a 35	Suroeste ligero				
Puerto de San José - Escuintla	21 a 23	33 a 35	Suroeste ligero				
Montufar - Jutiapa	21 a 23	34 a 36	Suroeste ligero				

Región Valles de Oriente:

















Lugar	Temperatura Mínima (C°)	Temperatura Máxima (C°)	Viento	Condiciones Previstas			
				Madrugada	Mañana	Tarde	Noche
Asunción Mita - Jutiapa	22 a 24	35 a 37	Noreste ligero				
Esquipulas - Chiquimula	18 a 20	29 a 31	Noreste ligero				
La Fragua - Zacapa	22 a 24	36 a 38	Noreste ligero				

Región Caribe:

















Lugar	Temperatura Mínima (C°)	Temperatura Máxima (C°)	Viento	Condiciones Previstas			
				Madrugada	Mañana	Tarde	Noche
Puerto Barrios - Izabal	21 a 23	31 a 33	Noreste ligero				
Mariscos - Izabal	22 a 24	32 a 34	Noreste ligero				
Las Vegas - Izabal	22 a 24	32 a 34	Noreste ligero				

PRONÓSTICO METEOROLÓGICO POR REGIONES

Región Norte:

Lugar	Temperatura Mínima (C°)	Temperatura Máxima (C°)	Viento	Condiciones Previstas			
				Madrugada	Mañana	Tarde	Noche
Flores - Petén	21 a 23	39 a 41	Sureste ligero				
Poptún - Petén	20 a 22	38 a 40	Sureste ligero				
Bethel - Petén	21 a 23	40 a 41	Sureste ligero				
San Pedro Mactún - Petén	21 a 23	39 a 41	Sureste ligero				

Región Franja Transversal del Norte:

Lugar	Temperatura Mínima (C°)	Temperatura Máxima (C°)	Viento	Condiciones Previstas			
				Madrugada	Mañana	Tarde	Noche
Nebaj - Quiché	10 a 12	26 a 28	Noreste ligero				
Cobán - Alta Verapaz	11 a 13	27 a 29	Noreste ligero				
Cahabón - Alta Verapaz	21 a 23	32 a 34	Noreste ligero				
Panzós - Alta Verapaz	21 a 23	36 a 38	Noreste ligero				

Pronosticador:

JORGE DAVID CHINCHILLA C.


















OFICINA DE METEOROLOGÍA

CENTRO DE MONITOREO

INSIVUMEH

PRONÓSTICO METEOROLÓGICO POR REGIONES

Leyenda de íconos:

Ícono	Descripción	Ícono	Descripción
	Llovizna		Tormentas eléctricas
	Lluvias moderadas		Granizo
	Lluvia fuerte		Niebla
	Día despejado		Noche despejada
	Pocas nubes diurnas		Pocas nubes nocturnas
	Nubes dispersas diurnas		Nubes dispersas nocturnas
	Nublados parciales diurnos		Nublados parciales nocturnos
	Neblina diurna		Neblina nocturna
	Lluvia diurna		Lluvia nocturna
	Lluvias dispersas con actividad eléctrica diurna		Lluvias dispersas con actividad eléctrica nocturna
	Humo		Totalmente nublado