

PRONÓSTICO METEOROLÓGICO POR REGIONES

PRONÓSTICO 07 DE ABRIL DE 2024

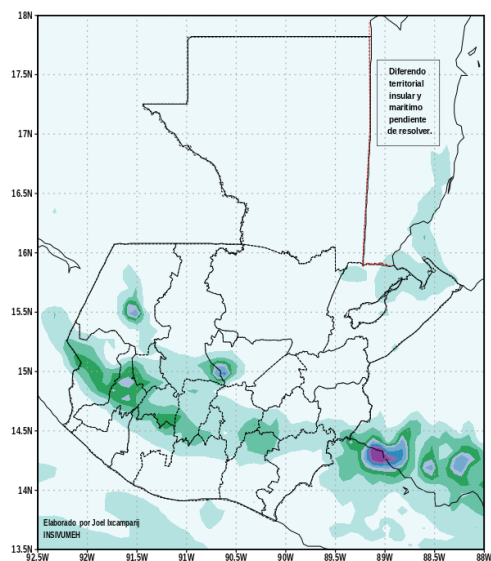
BM098-2024

Condiciones y perspectiva: Neblina o niebla al amanecer en valles o sectores montañosos. Pocas nubes alternando con nubosidad dispersa durante el período.

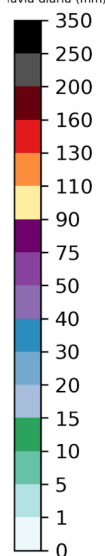
La entrada de humedad y las altas temperaturas promoverán los nublados con posibilidad de lluvias dispersas sobre las regiones Bocacosta, Occidente, Caribe y Altiplano Central, sin descartar lluvias aisladas en sectores montañosos. Sobre el resto del país persistirá la poca nubosidad con alta radiación solar y temperaturas elevadas especialmente en las regiones Norte, Valles de Oriente y Pacífico.

Debido a las altas temperaturas las lluvias previstas pueden ser acompañadas de actividad eléctrica o caída de granizo, especialmente en sectores montañosos o volcánicos.

Pronostico de lluvia diaria WRF-BMJ GFS, 07APR2024



Acumulado de lluvia diaria (mm)



Mapa de Estaciones Hidroclimáticas

















Región Altiplano Central:

2024-04-07-09:35














Lugar	Temperatura Mínima (C°)	Temperatura Máxima (C°)	Viento	Condiciones Previstas			
				Madrugada	Mañana	Tarde	Noche
Guatemala - Guatemala	17 a 19	27 a 29	Noreste ligero con sur en la tarde				
Suiza Contenta - Sacatepéquez	12 a 14	24 a 26	Noreste ligero con sur en la tarde				
Cubulco - Baja Verapaz	20 a 22	32 a 34	Noreste ligero				
Alameda Icta - Chimaltenango	16 a 18	24 a 26	Noreste ligero con sur en la tarde				

PRONÓSTICO METEOROLÓGICO POR REGIONES

Región Occidente:









Lugar	Temperatura Mínima (C°)	Temperatura Máxima (C°)	Viento	Condiciones Previstas			
				Madrugada	Mañana	Tarde	Noche
San Pedro Sacatepéquez-San Marcos	09 a 11	23 a 25	Suroeste ligero				
Huehuetenango- Huehuetenango	13 a 15	30 a 32	Noreste ligero				
Labor Ovalle- Quetzaltenango	09 a 11	24 a 26	Noreste ligero con sur en la tarde				
Todos Santos - Huehuetenango	05 a 07	22 a 24	Noreste ligero				

Región Bocacosta:









Lugar	Temperatura Mínima (C°)	Temperatura Máxima (C°)	Viento	Condiciones Previstas			
				Madrugada	Mañana	Tarde	Noche
Sabana Grande - Escuintla	18 a 20	32 a 34	Suroeste ligero				
Mazatenango - Suchitepéquez	20 a 22	33 a 35	Suroeste ligero				
Catarina - San Marcos	21 a 23	35 a 37	Suroeste ligero				
Santiago Atitlán - Sololá	14 a 16	22 a 24	Noreste ligero				

PRONÓSTICO METEOROLÓGICO POR REGIONES





Región Pacífico:

Lugar	Temperatura Mínima (C°)	Temperatura Máxima (C°)	Viento	Condiciones Previstas			
				Madrugada	Mañana	Tarde	Noche
Champerico - Retalhuleu	22 a 24	34 a 36	Suroeste ligero				
Retalhuleu - Retalhuleu	21 a 23	34 a 36	Suroeste ligero				
Puerto de San José - Escuintla	21 a 23	33 a 35	Suroeste ligero				
Montufar - Jutiapa	22 a 24	35 a 37	Suroeste ligero				

Región Valles de Oriente:










Lugar	Temperatura Mínima (C°)	Temperatura Máxima (C°)	Viento	Condiciones Previstas			
				Madrugada	Mañana	Tarde	Noche
Asunción Mita - Jutiapa	23 a 25	33 a 35	Noreste ligero				
Esquipulas - Chiquimula	19 a 21	31 a 33	Noreste ligero				
La Fragua - Zacapa	23 a 25	37 a 39	Noreste ligero				

Región Caribe:

















Lugar	Temperatura Mínima (C°)	Temperatura Máxima (C°)	Viento	Condiciones Previstas			
				Madrugada	Mañana	Tarde	Noche
Puerto Barrios - Izabal	21 a 23	31 a 33	Noreste ligero				
Mariscos - Izabal	20 a 22	32 a 34	Noreste ligero				
Las Vegas - Izabal	21 a 23	32 a 34	Noreste ligero				

PRONÓSTICO METEOROLÓGICO POR REGIONES

Región Norte:

Lugar	Temperatura Mínima (C°)	Temperatura Máxima (C°)	Viento	Condiciones Previstas			
				Madrugada	Mañana	Tarde	Noche
Flores - Petén	20 a 22	35 a 37	Sureste ligero				
Poptún - Petén	20 a 22	34 a 36	Sureste ligero				
Bethel - Petén	22 a 24	36 a 38	Sureste ligero				
San Pedro Mactún - Petén	22 a 24	36 a 38	Sureste ligero				

Región Franja Transversal del Norte:

Lugar	Temperatura Mínima (C°)	Temperatura Máxima (C°)	Viento	Condiciones Previstas			
				Madrugada	Mañana	Tarde	Noche
Nebaj - Quiché	12 a 14	29 a 31	Noreste ligero				
Cobán - Alta Verapaz	16 a 18	27 a 29	Noreste ligero				
Cahabón - Alta Verapaz	20 a 22	32 a 34	Noreste ligero				
Panzós - Alta Verapaz	20 a 22	34 a 36	Noreste ligero				

Pronosticador:

JORGE DAVID CHINCHILLA C.



















OFICINA DE METEOROLOGÍA

CENTRO DE MONITOREO

INSIVUMEH

PRONÓSTICO METEOROLÓGICO POR REGIONES

Leyenda de íconos:

Ícono	Descripción	Ícono	Descripción
	Llovizna		Tormentas eléctricas
	Lluvias moderadas		Granizo
	Lluvia fuerte		Niebla
	Día despejado		Noche despejada
	Pocas nubes diurnas		Pocas nubes nocturnas
	Nubes dispersas diurnas		Nubes dispersas nocturnas
	Nublados parciales diurnos		Nublados parciales nocturnos
	Neblina diurna		Neblina nocturna
	Lluvia diurna		Lluvia nocturna
	Lluvias dispersas con actividad eléctrica diurna		Lluvias dispersas con actividad eléctrica nocturna
	Humo		Totalmente nublado