

PRONÓSTICO METEOROLÓGICO POR REGIONES

PRONÓSTICO 03 DE ABRIL DE 2024

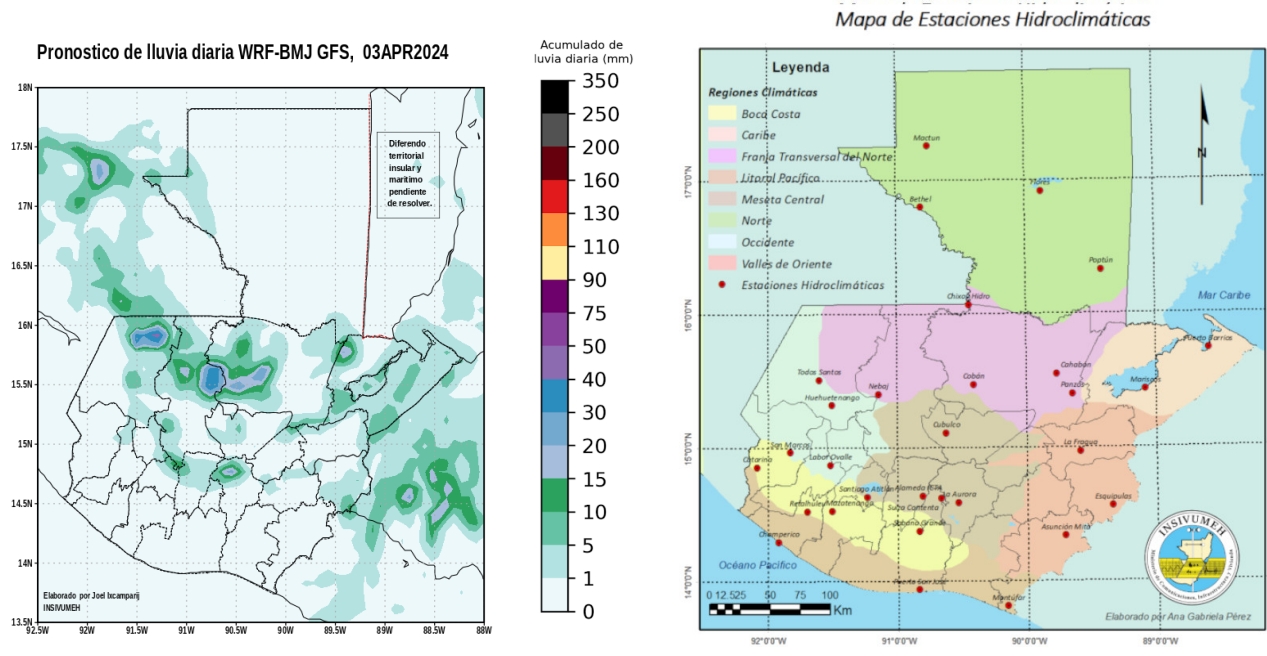
BM094-2024

Condiciones y perspectiva: Persiste el ambiente cálido y soleado, presencia del bruma del sur al centro. Cielo despejado durante la mañana y nubosidad dispersa en horas de la tarde.

Debido al acercamiento del frente frío no. 21 se prevé aumento gradual de la nubosidad durante la tarde y nublados con posibilidad de lluvias acompañadas de actividad eléctrica sobre Franja Transversal del Norte, norte de Altiplano Central y Caribe.

Prevalecen las altas temperaturas hacia el mediodía, alta radiación solar e índice UV muy alto entre las 10 y las 13 horas, moderado el resto de la tarde.

Las condiciones atmosféricas son favorables para la presencia de tormentas locales severas (abundante lluvia y viento fuerte).



Región Altiplano Central:

2024-04-02-09:47

| Lugar | Temperatura Mínima (C°) | Temperatura Máxima (C°) | Viento | Condiciones Previstas | | | |
|-------------------------------|-------------------------|-------------------------|-----------------|-----------------------|--------|-------|-------|
| | | | | Madrugada | Mañana | Tarde | Noche |
| Guatemala - Guatemala | 16 a 18 | 28 a 30 | Suroeste ligero | | | | |
| Suiza Contenta - Sacatepéquez | 10 a 12 | 24 a 26 | Suroeste ligero | | | | |
| Cubulco - Baja Verapaz | 18 a 20 | 31 a 33 | Noreste ligero | | | | |
| Alameda Icta - Chimaltenango | 11 a 13 | 25 a 27 | Suroeste ligero | | | | |

PRONÓSTICO METEOROLÓGICO POR REGIONES

Región Occidente:







| Lugar | Temperatura Mínima (C°) | Temperatura Máxima (C°) | Viento | Condiciones Previstas | | | |
|---|----------------------------|-------------------------------|-----------------|-----------------------|--------|-------|-------|
| | | | | Madrugada | Mañana | Tarde | Noche |
| San Pedro Sacatepéquez-San Marcos | 08 a 10 | 25 a 27 | Suroeste ligero | | | | |
| Huehuetenango- Huehuetenango | 10 a 12 | 31 a 33 | Noreste ligero | | | | |
| Labor Ovalle- Quetzaltenango | 06 a 08 | 27 a 29 | Suroeste ligero | | | | |
| Todos Santos - Huehuetenango | 05 a 07 | 24 a 26 | Noreste ligero | | | | |

Región Bocacosta:













| Lugar | Temperatura Mínima (C°) | Temperatura Máxima (C°) | Viento | Condiciones Previstas | | | |
|--------------------------------|----------------------------|-------------------------------|-----------------|-----------------------|--------|-------|-------|
| | | | | Madrugada | Mañana | Tarde | Noche |
| Sabana Grande - Escuintla | 20 a 22 | 32 a 34 | Suroeste ligero | | | | |
| Mazatenango - Suchitepéquez | 22 a 24 | 35 a 37 | Suroeste ligero | | | | |
| Catarina - San Marcos | 22 a 24 | 35 a 37 | Suroeste ligero | | | | |
| Santiago Atitlán - Sololá | 14 a 16 | 25 a 27 | Suroeste ligero | | | | |

PRONÓSTICO METEOROLÓGICO POR REGIONES





Región Pacífico:

| Lugar | Temperatura Mínima (C°) | Temperatura Máxima (C°) | Viento | Condiciones Previstas | | | |
|--------------------------------|----------------------------|-------------------------------|-----------------|--|---|---|---|
| | | | | Madrugada | Mañana | Tarde | Noche |
| Champerico - Retalhuleu | 22 a 24 | 34 a 36 | Suroeste ligero | | |  | |
| Retalhuleu - Retalhuleu | 22 a 24 | 36 a 38 | Suroeste ligero |  |  | |  |
| Puerto de San José - Escuintla | 21 a 23 | 33 a 35 | Suroeste ligero | | |  | |
| Montufar - Jutiapa | 22 a 24 | 35 a 37 | Suroeste ligero | | |  | |

Región Valles de Oriente:

| Lugar | Temperatura Mínima (C°) | Temperatura Máxima (C°) | Viento | Condiciones Previstas | | | |
|-------------------------|----------------------------|-------------------------------|----------------|--|---|---|---|
| | | | | Madrugada | Mañana | Tarde | Noche |
| Asunción Mita - Jutiapa | 21 a 23 | 34 a 36 | Noreste ligero |  |  |  |  |
| Esquipulas - Chiquimula | 19 a 21 | 32 a 34 | Noreste ligero |  |  |  |  |
| La Fragua - Zacapa | 22 a 24 | 39 a 41 | Noreste ligero |  |  |  |  |

Región Caribe:

| Lugar | Temperatura Mínima (C°) | Temperatura Máxima (C°) | Viento | Condiciones Previstas | | | |
|-------------------------|----------------------------|-------------------------------|----------------|--|---|-------|---|
| | | | | Madrugada | Mañana | Tarde | Noche |
| Puerto Barrios - Izabal | 22 a 24 | 33 a 35 | Noreste ligero |  |  | |  |
| Mariscos - Izabal | 22 a 24 | 34 a 36 | Noreste ligero |  |  | |  |
| Las Vegas - Izabal | 21 a 23 | 32 a 34 | Noreste ligero |  |  | |  |

PRONÓSTICO METEOROLÓGICO POR REGIONES

Región Norte:

| Lugar | Temperatura Mínima (C°) | Temperatura Máxima (C°) | Viento | Condiciones Previstas | | | |
|-----------------------------|----------------------------|-------------------------------|----------------|-----------------------|--------|-------|-------|
| | | | | Madrugada | Mañana | Tarde | Noche |
| Flores - Petén | 21 a 23 | 39 a 41 | Sureste ligero | | | | |
| Poptún - Petén | 21 a 23 | 38 a 40 | Sureste ligero | | | | |
| Bethel - Petén | 22 a 24 | 39 a 41 | Sureste ligero | | | | |
| San Pedro Mactún - Petén | 22 a 24 | 39 a 41 | Sureste ligero | | | | |

Región Franja Transversal del Norte:























| Lugar | Temperatura Mínima (C°) | Temperatura Máxima (C°) | Viento | Condiciones Previstas | | | |
|---------------------------|----------------------------|-------------------------------|----------------|-----------------------|--------|-------|-------|
| | | | | Madrugada | Mañana | Tarde | Noche |
| Nebaj - Quiché | 10 a 12 | 28 a 30 | Noreste ligero | | | | |
| Cobán - Alta Verapaz | 12 a 14 | 29 a 31 | Noreste ligero | | | | |
| Cahabón - Alta Verapaz | 20 a 22 | 31 a 33 | Noreste ligero | | | | |
| Panzós - Alta Verapaz | 20 a 22 | 31 a 33 | Noreste ligero | | | | |

Pronosticador:

ANA GABRIELA PÉREZ
OFICINA DE METEOROLOGÍA
CENTRO DE MONITOREO
INSIVUMEH

PRONÓSTICO METEOROLÓGICO POR REGIONES

Leyenda de íconos:

| Ícono | Descripción | Ícono | Descripción |
|---|--|---|--|
|  | Llovizna |  | Tormentas eléctricas |
|  | Lluvias moderadas |  | Granizo |
|  | Lluvia fuerte |  | Niebla |
|  | Día despejado |  | Noche despejada |
|  | Pocas nubes diurnas |  | Pocas nubes nocturnas |
|  | Nubes dispersas diurnas |  | Nubes dispersas nocturnas |
|  | Nublados parciales diurnos |  | Nublados parciales nocturnos |
|  | Neblina diurna |  | Neblina nocturna |
|  | Lluvia diurna |  | Lluvia nocturna |
|  | Lluvias dispersas con actividad eléctrica diurna |  | Lluvias dispersas con actividad eléctrica nocturna |
|  | Humo |  | Totalmente nublado |