

PRONÓSTICO METEOROLÓGICO POR REGIONES

PRONÓSTICO 06 DE ABRIL DE 2024

BD097-2024

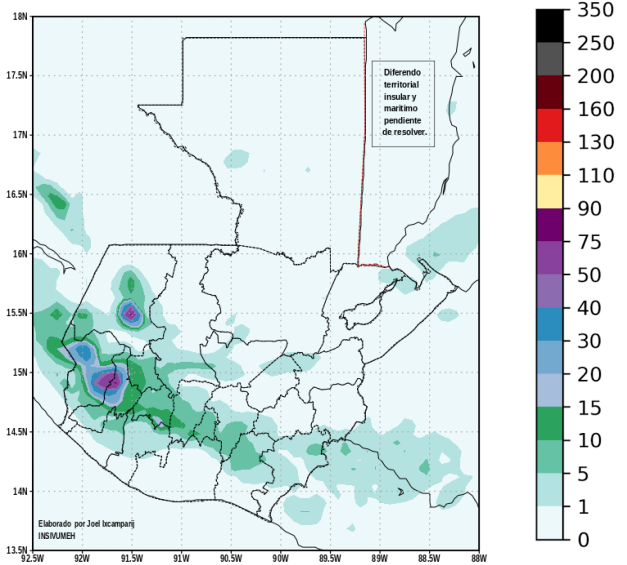
Condiciones y perspectiva: Descenso gradual en la presión atmosférica.

Áreas con neblina y nublados al amanecer en zonas montañosas. Se prevé ambiente cálido y brumoso en el país. Pocas nubes alternando con nubosidad dispersa. En horas de la tarde se pueden presentar nublados con lluvias/lloviznas y posible actividad eléctrica sobre Occidente, Altiplano Central y Bocacosta, en menor probabilidad hacia el norte del país y Valles de Oriente.

En ciudad capital viento norte con cambio a sur ligero.

Existen condiciones favorables para que puedan presentarse tormentas locales severas en lugares elevados (lluvia y viento fuerte con actividad eléctrica, sin descartar caída de grizo).

Pronostico de lluvia diaria WRF-BMJ GFS, 06APR2024



Mapa de Estaciones Hidroclimáticas















Región Altiplano Central:

2024-04-05-09:46






Lugar	Temperatura Mínima (C°)	Temperatura Máxima (C°)	Viento	Condiciones Previstas			
				Madrugada	Mañana	Tarde	Noche
Guatemala - Guatemala	17 a 19	26 a 28	Noreste con cambio a Sur ligero				
Suiza Contenta - Sacatepéquez	12 a 14	22 a 24	Noreste con cambio a Sur ligero				
Cubulco - Baja Verapaz	20 a 22	29 a 31	Noreste con cambio a Sur ligero				
Alameda Icta - Chimaltenango	16 a 18	22 a 24	Noreste con cambio a Sur ligero				

PRONÓSTICO METEOROLÓGICO POR REGIONES

Región Occidente:



Lugar	Temperatura Mínima (C°)	Temperatura Máxima (C°)	Viento	Condiciones Previstas			
				Madrugada	Mañana	Tarde	Noche
San Pedro Sacatepéquez-San Marcos	09 a 11	22 a 24	Suroeste ligero				
Huehuetenango- Huehuetenango	14 a 16	29 a 31	Suroeste ligero				
Labor Ovalle- Quetzaltenango	08 a 10	24 a 26	Suroeste ligero				
Todos Santos - Huehuetenango	05 a 07	20 a 22	Suroeste ligero				

Región Bocacosta:









Lugar	Temperatura Mínima (C°)	Temperatura Máxima (C°)	Viento	Condiciones Previstas			
				Madrugada	Mañana	Tarde	Noche
Sabana Grande - Escuintla	18 a 20	32 a 34	Suroeste ligero				
Mazatenango - Suchitepéquez	20 a 22	33 a 35	Suroeste ligero				
Catarina - San Marcos	21 a 23	35 a 37	Suroeste ligero				
Santiago Atitlán - Sololá	14 a 16	22 a 24	Noreste ligero				

PRONÓSTICO METEOROLÓGICO POR REGIONES




Región Pacífico:

Lugar	Temperatura Mínima (C°)	Temperatura Máxima (C°)	Viento	Condiciones Previstas			
				Madrugada	Mañana	Tarde	Noche
Champerico - Retalhuleu	22 a 24	34 a 36	Suroeste ligero				
Retalhuleu - Retalhuleu	21 a 23	34 a 36	Suroeste ligero				
Puerto de San José - Escuintla	21 a 23	33 a 35	Suroeste ligero				
Montufar - Jutiapa	22 a 24	35 a 37	Suroeste ligero				

Región Valles de Oriente:









Lugar	Temperatura Mínima (C°)	Temperatura Máxima (C°)	Viento	Condiciones Previstas			
				Madrugada	Mañana	Tarde	Noche
Asunción Mita - Jutiapa	23 a 25	34 a 36	Noreste ligero				
Esquipulas - Chiquimula	19 a 21	26 a 28	Noreste ligero				
La Fragua - Zacapa	23 a 25	34 a 36	Noreste ligero				

Región Caribe:

















Lugar	Temperatura Mínima (C°)	Temperatura Máxima (C°)	Viento	Condiciones Previstas			
				Madrugada	Mañana	Tarde	Noche
Puerto Barrios - Izabal	21 a 23	28 a 30	Noroeste ligero				
Mariscos - Izabal	20 a 22	30 a 32	Noreste ligero				
Las Vegas - Izabal	21 a 23	29 a 31	Noreste ligero				

PRONÓSTICO METEOROLÓGICO POR REGIONES

Región Norte:

Lugar	Temperatura Mínima (C°)	Temperatura Máxima (C°)	Viento	Condiciones Previstas			
				Madrugada	Mañana	Tarde	Noche
Flores - Petén	20 a 22	30 a 32	Sureste ligero				
Poptún - Petén	20 a 22	30 a 32	Sureste ligero				
Bethel - Petén	22 a 24	30 a 32	Sureste ligero				
San Pedro Mactún - Petén	22 a 24	30 a 32	Sureste ligero				

Región Franja Transversal del Norte:



















Lugar	Temperatura Mínima (C°)	Temperatura Máxima (C°)	Viento	Condiciones Previstas			
				Madrugada	Mañana	Tarde	Noche
Nebaj - Quiché	12 a 14	25 a 27	Noreste ligero				
Cobán - Alta Verapaz	16 a 18	22 a 24	Noroeste ligero				
Cahabón - Alta Verapaz	20 a 22	28 a 30	Noreste ligero				
Panzós - Alta Verapaz	20 a 22	37 a 39	Noreste ligero				

Pronosticador:

**JOSE MARIA RODRIGUEZ
RABANALES**
OFICINA DE METEOROLOGÍA
CENTRO DE MONITOREO
INSIVUMEH

PRONÓSTICO METEOROLÓGICO POR REGIONES

Leyenda de íconos:

Ícono	Descripción	Ícono	Descripción
	Llovizna		Tormentas eléctricas
	Lluvias moderadas		Granizo
	Lluvia fuerte		Niebla
	Día despejado		Noche despejada
	Pocas nubes diurnas		Pocas nubes nocturnas
	Nubes dispersas diurnas		Nubes dispersas nocturnas
	Nublados parciales diurnos		Nublados parciales nocturnos
	Neblina diurna		Neblina nocturna
	Lluvia diurna		Lluvia nocturna
	Lluvias dispersas con actividad eléctrica diurna		Lluvias dispersas con actividad eléctrica nocturna
	Humo		Totalmente nublado