

PRONÓSTICO METEOROLÓGICO POR REGIONES

PRONÓSTICO 03 DE ABRIL DE 2024

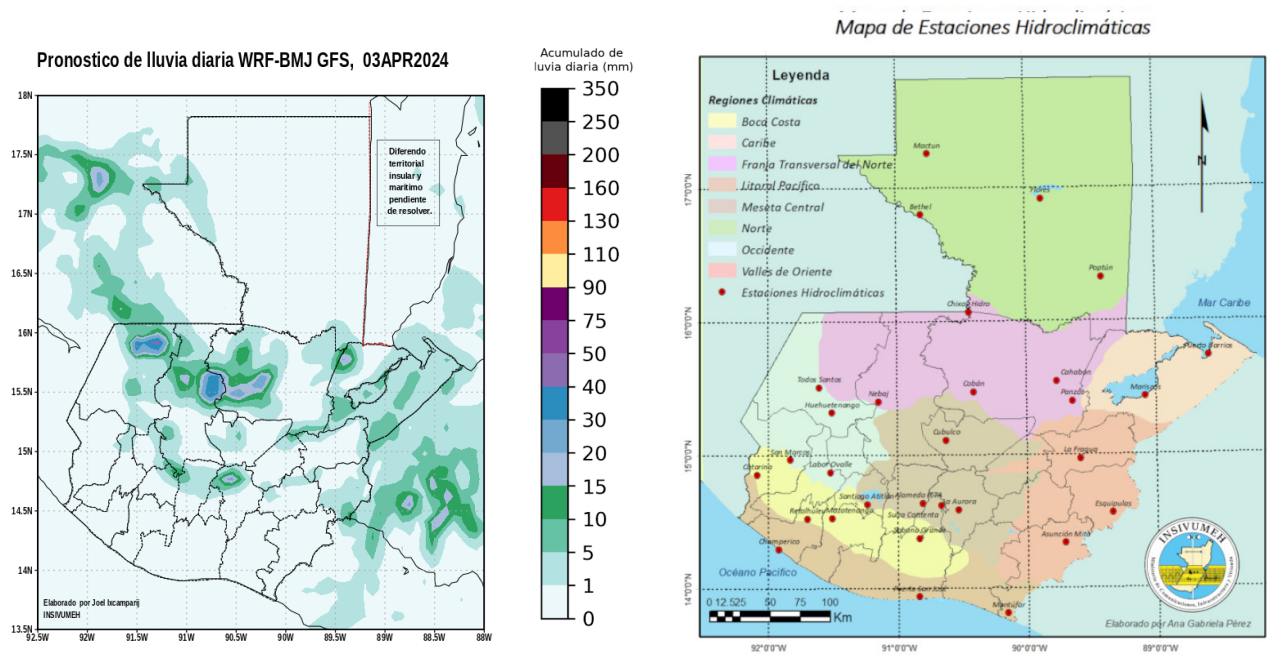
BD094-2024

Condiciones y perspectiva: Persiste el ambiente cálido y soleado, presencia del bruma del sur al centro. Cielo despejado durante la mañana y nubosidad dispersa en horas de la tarde. Posibles áreas con neblina al amanecer en ciudad capital y sectores montañosos.

Debido al acercamiento del frente frío no. 21 se prevé aumento gradual de la nubosidad al final la tarde y nublados con posibilidad de lluvias acompañadas de actividad eléctrica sobre Franja Transversal del Norte, Occidente, Bocacosta, norte de Altiplano Central y Caribe.

Prevalecen las altas temperaturas hacia el mediodía, alta radiación solar e índice UV muy alto entre las 10 y las 13 horas, moderado el resto de la tarde.

Las condiciones atmosféricas son favorables para la presencia de tormentas locales severas (abundante lluvia y viento fuerte).



Región Altiplano Central:

2024-04-02 09:47

Lugar	Temperatura Mínima (C°)	Temperatura Máxima (C°)	Viento	Condiciones Previstas			
				Madrugada	Mañana	Tarde	Noche
Guatemala - Guatemala	16 a 18	28 a 30	Suroeste ligero				
Suiza Contenta - Sacatepéquez	10 a 12	24 a 26	Suroeste ligero				
Cubulco - Baja Verapaz	18 a 20	31 a 33	Noreste ligero				
Alameda Icta - Chimaltenango	11 a 13	25 a 27	Suroeste ligero				

PRONÓSTICO METEOROLÓGICO POR REGIONES

Región Occidente:

Lugar	Temperatura Mínima (C°)	Temperatura Máxima (C°)	Viento	Condiciones Previstas			
				Madrugada	Mañana	Tarde	Noche
San Pedro Sacatepéquez-San Marcos	08 a 10	25 a 27	Suroeste ligero				
Huehuetenango- Huehuetenango	10 a 12	31 a 33	Noreste ligero				
Labor Ovalle- Quetzaltenango	06 a 08	27 a 29	Suroeste ligero				
Todos Santos - Huehuetenango	05 a 07	24 a 26	Noreste ligero				

Región Bocacosta:

Lugar	Temperatura Mínima (C°)	Temperatura Máxima (C°)	Viento	Condiciones Previstas			
				Madrugada	Mañana	Tarde	Noche
Sabana Grande - Escuintla	20 a 22	32 a 34	Suroeste ligero				
Mazatenango - Suchitepéquez	22 a 24	35 a 37	Suroeste ligero				
Catarina - San Marcos	22 a 24	35 a 37	Suroeste ligero				
Santiago Atitlán - Sololá	14 a 16	25 a 27	Suroeste ligero				

PRONÓSTICO METEOROLÓGICO POR REGIONES

Región Pacífico:

Lugar	Temperatura Mínima (C°)	Temperatura Máxima (C°)	Viento	Condiciones Previstas			
				Madrugada	Mañana	Tarde	Noche
Champerico - Retalhuleu	22 a 24	34 a 36	Suroeste ligero				
Retalhuleu - Retalhuleu	22 a 24	36 a 38	Suroeste ligero				
Puerto de San José - Escuintla	21 a 23	33 a 35	Suroeste ligero				
Montufar - Jutiapa	22 a 24	35 a 37	Suroeste ligero				

Región Valles de Oriente:

















Lugar	Temperatura Mínima (C°)	Temperatura Máxima (C°)	Viento	Condiciones Previstas			
				Madrugada	Mañana	Tarde	Noche
Asunción Mita - Jutiapa	21 a 23	34 a 36	Noreste ligero				
Esquipulas - Chiquimula	19 a 21	32 a 34	Noreste ligero				
La Fragua - Zacapa	22 a 24	39 a 41	Noreste ligero				

Región Caribe:

















Lugar	Temperatura Mínima (C°)	Temperatura Máxima (C°)	Viento	Condiciones Previstas			
				Madrugada	Mañana	Tarde	Noche
Puerto Barrios - Izabal	22 a 24	33 a 35	Noreste ligero				
Mariscos - Izabal	22 a 24	34 a 36	Noreste ligero				
Las Vegas - Izabal	21 a 23	32 a 34	Noreste ligero				

PRONÓSTICO METEOROLÓGICO POR REGIONES

Región Norte:

Lugar	Temperatura Mínima (C°)	Temperatura Máxima (C°)	Viento	Condiciones Previstas			
				Madrugada	Mañana	Tarde	Noche
Flores - Petén	21 a 23	39 a 41	Sureste ligero				
Poptún - Petén	21 a 23	38 a 40	Sureste ligero				
Bethel - Petén	22 a 24	39 a 41	Sureste ligero				
San Pedro Mactún - Petén	22 a 24	39 a 41	Sureste ligero				

Región Franja Transversal del Norte:























Lugar	Temperatura Mínima (C°)	Temperatura Máxima (C°)	Viento	Condiciones Previstas			
				Madrugada	Mañana	Tarde	Noche
Nebaj - Quiché	10 a 12	28 a 30	Noreste ligero				
Cobán - Alta Verapaz	12 a 14	29 a 31	Noreste ligero				
Cahabón - Alta Verapaz	20 a 22	31 a 33	Noreste ligero				
Panzós - Alta Verapaz	20 a 22	31 a 33	Noreste ligero				

Pronosticador:

ANA GABRIELA PÉREZ
OFICINA DE METEOROLOGÍA
CENTRO DE MONITOREO
INSIVUMEH

PRONÓSTICO METEOROLÓGICO POR REGIONES

Leyenda de íconos:

Ícono	Descripción	Ícono	Descripción
	Llovizna		Tormentas eléctricas
	Lluvias moderadas		Granizo
	Lluvia fuerte		Niebla
	Día despejado		Noche despejada
	Pocas nubes diurnas		Pocas nubes nocturnas
	Nubes dispersas diurnas		Nubes dispersas nocturnas
	Nublados parciales diurnos		Nublados parciales nocturnos
	Neblina diurna		Neblina nocturna
	Lluvia diurna		Lluvia nocturna
	Lluvias dispersas con actividad eléctrica diurna		Lluvias dispersas con actividad eléctrica nocturna
	Humo		Totalmente nublado