

PRONÓSTICO METEOROLÓGICO POR REGIONES

PRONÓSTICO 25 DE MARZO DE 2024

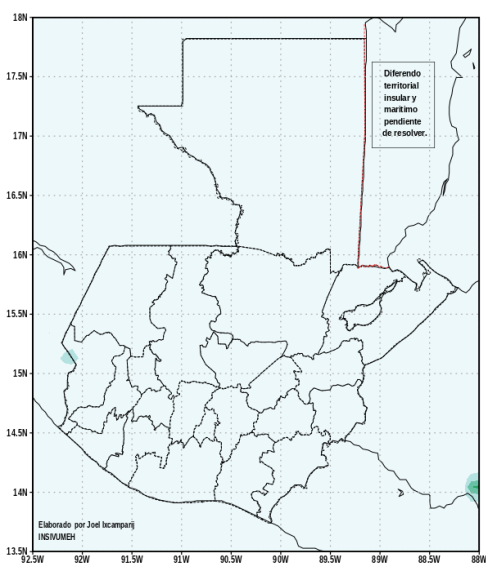
BM085-2024

Condiciones y perspectiva: Ingreso de humedad de ambos litorales. Ambiente cálido y brumoso.

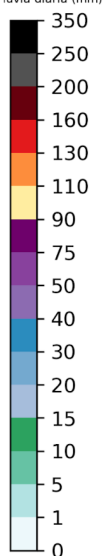
Pocas nubes en horas de la mañana, nubosidad dispersa por la tarde. Se prevé mayor incremento y desarrollo de nubosidad sobre la cadena volcánica con posibilidad de lluvias dispersas de corta duración al final de tarde. Viento predominando del sur ligero.

Las condiciones atmosféricas continúan siendo favorables para la ocurrencia o proliferación de incendios forestales.

Pronostico de lluvia diaria WRF-BMJ GFS, 25MAR2024



Acumulado de lluvia diaria (mm)



Mapa de Estaciones Hidroclimáticas



Región Altiplano Central:

20240325-09:37

Lugar	Temperatura Mínima (C°)	Temperatura Máxima (C°)	Viento	Condiciones Previstas			
				Madrugada	Mañana	Tarde	Noche
Guatemala - Guatemala	17 a 19	30 a 32	Sur ligero				
Suiza Contenta - Sacatepéquez	08 a 10	26 a 28	Sur ligero				
Cubulco - Baja Verapaz	17 a 19	37 a 39	Sur ligero				
Alameda Icta - Chimaltenango	10 a 12	27 a 29	Sur ligero				

PRONÓSTICO METEOROLÓGICO POR REGIONES

Región Occidente:

Lugar	Temperatura Mínima (C°)	Temperatura Máxima (C°)	Viento	Condiciones Previstas			
				Madrugada	Mañana	Tarde	Noche
San Pedro Sacatepéquez-San Marcos	08 a 10	28 a 30	Sur ligero				
Huehuetenango- Huehuetenango	14 a 16	31 a 33	Sur ligero				
Labor Ovalle- Quetzaltenango	10 a 12	26 a 28	Sur ligero				
Todos Santos - Huehuetenango	06 a 08	23 a 25	Sur ligero				

Región Bocacosta:

Lugar	Temperatura Mínima (C°)	Temperatura Máxima (C°)	Viento	Condiciones Previstas			
				Madrugada	Mañana	Tarde	Noche
Sabana Grande - Escuintla	20 a 22	34 a 36	Suroeste ligero				
Mazatenango - Suchitepéquez	20 a 22	33 a 35	Suroeste ligero				
Catarina - San Marcos	23 a 25	36 a 38	Suroeste ligero				
Santiago Atitlán - Sololá	14 a 16	27 a 29	Sur ligero				

PRONÓSTICO METEOROLÓGICO POR REGIONES

Región Pacífico:

Lugar	Temperatura Mínima (C°)	Temperatura Máxima (C°)	Viento	Condiciones Previstas			
				Madrugada	Mañana	Tarde	Noche
Champerico - Retalhuleu	22 a 24	34 a 36	Suroeste ligero				
Retalhuleu - Retalhuleu	22 a 24	35 a 37	Suroeste ligero				
Puerto de San José - Escuintla	21 a 23	33 a 35	Suroeste ligero				
Montufar - Jutiapa	22 a 24	35 a 37	Sur ligero				

Región Valles de Oriente:

















Lugar	Temperatura Mínima (C°)	Temperatura Máxima (C°)	Viento	Condiciones Previstas			
				Madrugada	Mañana	Tarde	Noche
Asunción Mita - Jutiapa	21 a 23	34 a 36	Noreste ligero				
Esquipulas - Chiquimula	17 a 19	31 a 33	Noreste ligero				
La Fragua - Zacapa	22 a 24	39 a 41	Noreste ligero				

Región Caribe:

















Lugar	Temperatura Mínima (C°)	Temperatura Máxima (C°)	Viento	Condiciones Previstas			
				Madrugada	Mañana	Tarde	Noche
Puerto Barrios - Izabal	22 a 24	34 a 36	Noreste ligero				
Mariscos - Izabal	22 a 24	33 a 35	Noreste ligero				
Las Vegas - Izabal	21 a 23	33 a 35	Noreste ligero				

PRONÓSTICO METEOROLÓGICO POR REGIONES

Región Norte:

Lugar	Temperatura Mínima (C°)	Temperatura Máxima (C°)	Viento	Condiciones Previstas			
				Madrugada	Mañana	Tarde	Noche
Flores - Petén	20 a 22	36 a 38	Noroeste ligero				
Poptún - Petén	21 a 23	34 a 36	Noroeste ligero				
Bethel - Petén	22 a 24	35 a 37	Noroeste ligero				
San Pedro Mactún - Petén	22 a 24	36 a 38	Noroeste ligero				

Región Franja Transversal del Norte:

Lugar	Temperatura Mínima (C°)	Temperatura Máxima (C°)	Viento	Condiciones Previstas			
				Madrugada	Mañana	Tarde	Noche
Nebaj - Quiché	12 a 14	33 a 35	Noreste ligero				
Cobán - Alta Verapaz	16 a 18	27 a 29	Noreste ligero				
Cahabón - Alta Verapaz	20 a 22	36 a 38	Noreste ligero				
Panzós - Alta Verapaz	21 a 23	36 a 38	Noreste ligero				























Pronosticador:

**BYVIAN EDDITH ROLDAN DE
MATA**

OFICINA DE METEOROLOGÍA
CENTRO DE MONITOREO
INSIVUMEH

PRONÓSTICO METEOROLÓGICO POR REGIONES

Leyenda de íconos:

Ícono	Descripción	Ícono	Descripción
	Llovizna		Tormentas eléctricas
	Lluvias moderadas		Granizo
	Lluvia fuerte		Niebla
	Día despejado		Noche despejada
	Pocas nubes diurnas		Pocas nubes nocturnas
	Nubes dispersas diurnas		Nubes dispersas nocturnas
	Nublados parciales diurnos		Nublados parciales nocturnos
	Neblina diurna		Neblina nocturna
	Lluvia diurna		Lluvia nocturna
	Lluvias dispersas con actividad eléctrica diurna		Lluvias dispersas con actividad eléctrica nocturna
	Humo		Totalmente nublado