

PRONÓSTICO METEOROLÓGICO POR REGIONES

PRONÓSTICO 20 DE MARZO DE 2024

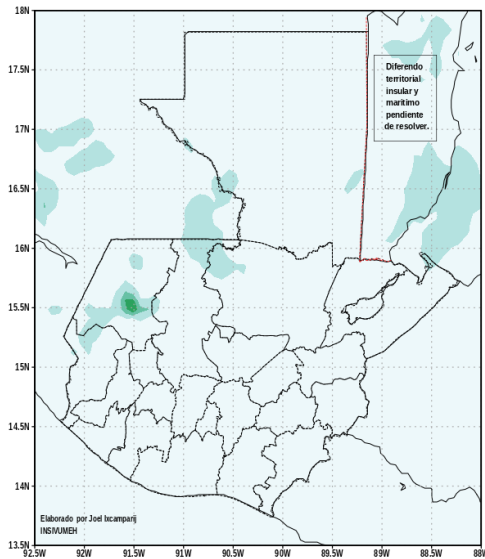
BM080-2024

Condiciones y perspectiva: Influencia de sistema de alta presión favorece el ingreso de humedad procedente del mar Caribe y la predominancia de viento del norte ligero ocasionalmente moderado.

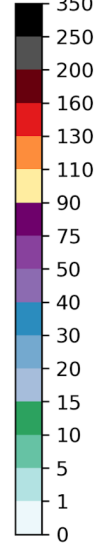
Nubosidad dispersa la mayor parte del periodo del norte al centro del país. Pocas nubes por la mañana y nubosidad dispersa en región de Bocacosta y Pacífico. Posibles lluvias dispersa de corta duración al final de tarde o primeras horas de la noche sobre la cadena volcánica y Franja Transversal del Norte.

Persistirán condiciones de ambiente cálido y presencia de bruma principalmente hacia el sur del país.

Pronostico de lluvia diaria WRF-BMJ GFS, 20MAR2024



Acumulado de lluvia diaria (mm)



Mapa de Estaciones Hidroclimáticas



















Región Altiplano Central:

20240320-09:44

















Lugar	Temperatura Mínima (C°)	Temperatura Máxima (C°)	Viento	Condiciones Previstas			
				Madrugada	Mañana	Tarde	Noche
Guatemala - Guatemala	18 a 20	27 a 29	Noreste ligero				
Suiza Contenta - Sacatepéquez	08 a 10	23 a 25	Noreste ligero				
Cubulco - Baja Verapaz	16 a 18	32 a 34	Noreste ligero				
Alameda Icta - Chimaltenango	10 a 12	23 a 25	Noreste ligero				

PRONÓSTICO METEOROLÓGICO POR REGIONES

Región Occidente:

Lugar	Temperatura Mínima (C°)	Temperatura Máxima (C°)	Viento	Condiciones Previstas			
				Madrugada	Mañana	Tarde	Noche
San Pedro Sacatepéquez-San Marcos	09 a 11	25 a 27	Sur ligero				
Huehuetenango- Huehuetenango	14 a 16	28 a 30	Sur ligero				
Labor Ovalle- Quetzaltenango	08 a 10	23 a 25	Noreste ligero				
Todos Santos - Huehuetenango	04 a 06	22 a 24	Sur ligero				

Región Bocacosta:

Lugar	Temperatura Mínima (C°)	Temperatura Máxima (C°)	Viento	Condiciones Previstas			
				Madrugada	Mañana	Tarde	Noche
Sabana Grande - Escuintla	18 a 20	32 a 34	Suroeste ligero				
Mazatenango - Suchitepéquez	20 a 22	33 a 35	Suroeste ligero				
Catarina - San Marcos	22 a 24	36 a 38	Suroeste ligero				
Santiago Atitlán - Sololá	15 a 17	26 a 28	Sur ligero				

PRONÓSTICO METEOROLÓGICO POR REGIONES

Región Pacífico:

Lugar	Temperatura Mínima (C°)	Temperatura Máxima (C°)	Viento	Condiciones Previstas			
				Madrugada	Mañana	Tarde	Noche
Champerico - Retalhuleu	22 a 24	34 a 36	Suroeste ligero				
Retalhuleu - Retalhuleu	21 a 23	35 a 37	Suroeste ligero				
Puerto de San José - Escuintla	21 a 23	32 a 34	Suroeste ligero				
Montufar - Jutiapa	20 a 22	35 a 37	Sur ligero				

Región Valles de Oriente:

















Lugar	Temperatura Mínima (C°)	Temperatura Máxima (C°)	Viento	Condiciones Previstas			
				Madrugada	Mañana	Tarde	Noche
Asunción Mita - Jutiapa	22 a 24	34 a 36	Noreste ligero				
Esquipulas - Chiquimula	19 a 21	31 a 33	Noreste ligero				
La Fragua - Zacapa	22 a 24	36 a 38	Noreste ligero				

Región Caribe:

















Lugar	Temperatura Mínima (C°)	Temperatura Máxima (C°)	Viento	Condiciones Previstas			
				Madrugada	Mañana	Tarde	Noche
Puerto Barrios - Izabal	22 a 24	31 a 33	Noreste ligero				
Mariscos - Izabal	22 a 24	31 a 33	Noreste ligero				
Las Vegas - Izabal	21 a 23	30 a 32	Noreste ligero				

PRONÓSTICO METEOROLÓGICO POR REGIONES

Región Norte:

Lugar	Temperatura Mínima (C°)	Temperatura Máxima (C°)	Viento	Condiciones Previstas			
				Madrugada	Mañana	Tarde	Noche
Flores - Petén	21 a 23	35 a 37	Noreste ligero				
Poptún - Petén	21 a 23	34 a 36	Noreste ligero				
Bethel - Petén	22 a 24	35 a 37	Noreste ligero				
San Pedro Mactún - Petén	22 a 24	35 a 37	Noreste ligero				

Región Franja Transversal del Norte:























Lugar	Temperatura Mínima (C°)	Temperatura Máxima (C°)	Viento	Condiciones Previstas			
				Madrugada	Mañana	Tarde	Noche
Nebaj - Quiché	12 a 14	23 a 25	Noreste ligero				
Cobán - Alta Verapaz	15 a 17	24 a 26	Noreste ligero				
Cahabón - Alta Verapaz	22 a 24	34 a 36	Noreste ligero				
Panzós - Alta Verapaz	20 a 22	34 a 36	Noreste ligero				

Pronosticador:

**BYVIAN EDDITH ROLDAN DE
MATA**
OFICINA DE METEOROLOGÍA
CENTRO DE MONITOREO
INSIVUMEH

PRONÓSTICO METEOROLÓGICO POR REGIONES

Leyenda de íconos:

Ícono	Descripción	Ícono	Descripción
	Llovizna		Tormentas eléctricas
	Lluvias moderadas		Granizo
	Lluvia fuerte		Niebla
	Día despejado		Noche despejada
	Pocas nubes diurnas		Pocas nubes nocturnas
	Nubes dispersas diurnas		Nubes dispersas nocturnas
	Nublados parciales diurnos		Nublados parciales nocturnos
	Neblina diurna		Neblina nocturna
	Lluvia diurna		Lluvia nocturna
	Lluvias dispersas con actividad eléctrica diurna		Lluvias dispersas con actividad eléctrica nocturna
	Humo		Totalmente nublado