

PRONÓSTICO METEOROLÓGICO POR REGIONES

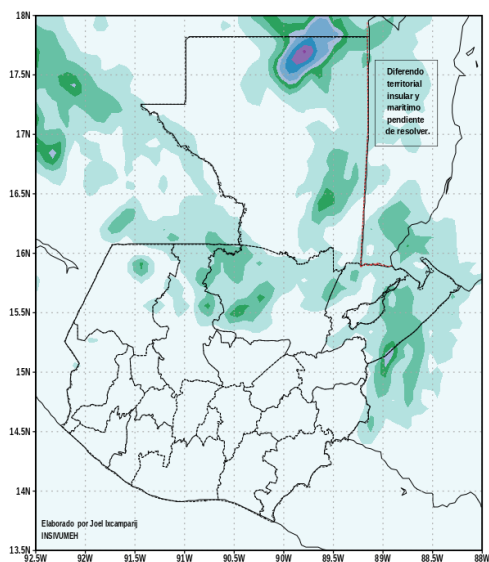
PRONÓSTICO 10 DE MARZO DE 2024

BM070-2024

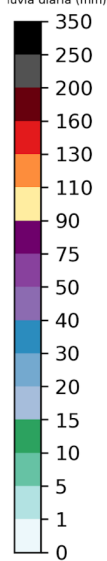
Condiciones y perspectiva: Debido al acercamiento de un frente frío al norte de la península de Yucatán prevalecerá la nubosidad con algunas lloviznas sobre las regiones del norte al centro del país por lo que se prevé ambiente fresco sin elevar tanto las temperaturas.

En las regiones del sur se prevé alta radiación solar, se recomienda protegerse del sol, tomar las precauciones necesarias ante la posibilidad de incendios forestales y abrigarse bien durante la noche y madrugada especialmente en Occidente.

Pronostico de lluvia diaria WRF-BMJ GFS, 10MAR2024



Acumulado de lluvia diaria (mm)



Mapa de Estaciones Hidroclimáticas



Región Altiplano Central:

2024-03-10-09:42

Lugar	Temperatura Mínima (C°)	Temperatura Máxima (C°)	Viento	Condiciones Previstas			
				Madrugada	Mañana	Tarde	Noche
Guatemala - Guatemala	15 a 17	26 a 28	Norte ligero a moderado				
Suiza Contenta - Sacatepéquez	08 a 10	25 a 27	Norte ligero a moderado				
Cubulco - Baja Verapaz	15 a 17	27 a 29	Noreste ligero				
Alameda Icta - Chimaltenango	08 a 10	23 a 25	Norte ligero a moderado				

PRONÓSTICO METEOROLÓGICO POR REGIONES

Región Occidente:

Lugar	Temperatura Mínima (C°)	Temperatura Máxima (C°)	Viento	Condiciones Previstas			
				Madrugada	Mañana	Tarde	Noche
San Pedro Sacatepéquez-San Marcos	10 a 12	23 a 25	Sureste ligero				
Huehuetenango- Huehuetenango	14 a 16	31 a 33	Noreste ligero				
Labor Ovalle- Quetzaltenango	08 a 10	26 a 28	Noreste ligero				
Todos Santos - Huehuetenango	06 a 08	23 a 25	Noreste ligero				

Región Bocacosta:

Lugar	Temperatura Mínima (C°)	Temperatura Máxima (C°)	Viento	Condiciones Previstas			
				Madrugada	Mañana	Tarde	Noche
Sabana Grande - Escuintla	18 a 20	33 a 35	Suroeste ligero				
Mazatenango - Suchitepéquez	21 a 23	33 a 35	Suroeste ligero				
Catarina - San Marcos	21 a 23	34 a 36	Suroeste ligero				
Santiago Atitlán - Sololá	14 a 16	26 a 28	Sur ligero				

PRONÓSTICO METEOROLÓGICO POR REGIONES

Región Pacífico:

Lugar	Temperatura Mínima (C°)	Temperatura Máxima (C°)	Viento	Condiciones Previstas			
				Madrugada	Mañana	Tarde	Noche
Champerico - Retalhuleu	22 a 24	34 a 36	Suroeste ligero				
Retalhuleu - Retalhuleu	21 a 23	33 a 35	Suroeste ligero				
Puerto de San José - Escuintla	21 a 23	32 a 34	Suroeste ligero				
Montufar - Jutiapa	20 a 22	34 a 36	Sur ligero				

Región Valles de Oriente:

















Lugar	Temperatura Mínima (C°)	Temperatura Máxima (C°)	Viento	Condiciones Previstas			
				Madrugada	Mañana	Tarde	Noche
Asunción Mita - Jutiapa	20 a 22	35 a 37	Noreste ligero				
Esquipulas - Chiquimula	17 a 19	33 a 35	Noreste ligero				
La Fragua - Zacapa	22 a 24	36 a 38	Noreste ligero				

Región Caribe:

















Lugar	Temperatura Mínima (C°)	Temperatura Máxima (C°)	Viento	Condiciones Previstas			
				Madrugada	Mañana	Tarde	Noche
Puerto Barrios - Izabal	21 a 23	32 a 34	Noreste ligero				
Mariscos - Izabal	21 a 23	32 a 34	Noreste ligero				
Las Vegas - Izabal	20 a 22	30 a 32	Noreste ligero				

PRONÓSTICO METEOROLÓGICO POR REGIONES

Región Norte:

Lugar	Temperatura Mínima (C°)	Temperatura Máxima (C°)	Viento	Condiciones Previstas			
				Madrugada	Mañana	Tarde	Noche
Flores - Petén	21 a 23	33 a 35	Sureste ligero				
Poptún - Petén	20 a 22	33 a 35	Sureste ligero				
Bethel - Petén	21 a 23	32 a 34	Sureste ligero				
San Pedro Mactún - Petén	21 a 23	32 a 34	Sureste ligero				

Región Franja Transversal del Norte:























Lugar	Temperatura Mínima (C°)	Temperatura Máxima (C°)	Viento	Condiciones Previstas			
				Madrugada	Mañana	Tarde	Noche
Nebaj - Quiché	12 a 14	24 a 26	Noreste ligero				
Cobán - Alta Verapaz	12 a 14	25 a 27	Noreste ligero				
Cahabón - Alta Verapaz	22 a 24	28 a 30	Noreste ligero				
Panzós - Alta Verapaz	20 a 22	27 a 29	Noreste ligero				

Pronosticador:

CLEOFAS JOSUÉ CULAJAY
TUQUER
 OFICINA DE METEOROLOGÍA
 CENTRO DE MONITOREO
 INSIVUMEH

PRONÓSTICO METEOROLÓGICO POR REGIONES

Leyenda de íconos:

Ícono	Descripción	Ícono	Descripción
	Llovizna		Tormentas eléctricas
	Lluvias moderadas		Granizo
	Lluvia fuerte		Niebla
	Día despejado		Noche despejada
	Pocas nubes diurnas		Pocas nubes nocturnas
	Nubes dispersas diurnas		Nubes dispersas nocturnas
	Nublados parciales diurnos		Nublados parciales nocturnos
	Neblina diurna		Neblina nocturna
	Lluvia diurna		Lluvia nocturna
	Lluvias dispersas con actividad eléctrica diurna		Lluvias dispersas con actividad eléctrica nocturna
	Humo		Totalmente nublado