

PRONÓSTICO METEOROLÓGICO POR REGIONES

PRONÓSTICO 03 DE MARZO DE 2024

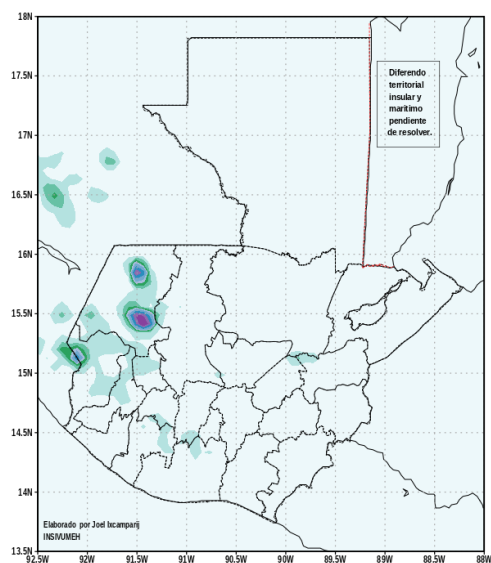
BM063-2024

Condiciones y perspectiva: Neblina o niebla al amanecer en valles o sectores montañosos. Pocas nubes alternando con nubosidad dispersa durante el período.

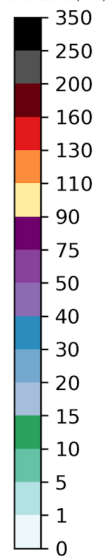
La entrada de humedad desde ambos litorales promoverá los nublados con posibles lluvias acompañadas de actividad eléctrica en Huehuetenango, San Marcos y Quetzaltenango sin descartar algunas lluvias dispersas sobre sectores montañosos o volcánicos.

En el resto del país persistirán las altas temperaturas y la presencia de bruma durante la tarde, así como bajas temperaturas al amanecer en los lugares más altos de Occidente.

Pronostico de lluvia diaria WRF-BMJ GFS, 03MAR2024



Acumulado de lluvia diaria (mm)



Mapa de Estaciones Hidroclimáticas









Región Altiplano Central:

202403-03-09:44













Lugar	Temperatura Mínima (C°)	Temperatura Máxima (C°)	Viento	Condiciones Previstas			
				Madrugada	Mañana	Tarde	Noche
Guatemala - Guatemala	15 a 17	26 a 28	Sur ligero				
Suiza Contenta - Sacatepéquez	05 a 07	24 a 26	Sur ligero				
Cubulco - Baja Verapaz	13 a 15	33 a 35	Noreste ligero				
Alameda Icta - Chimaltenango	11 a 13	24 a 26	Sur ligero				

PRONÓSTICO METEOROLÓGICO POR REGIONES

Región Occidente:








Lugar	Temperatura Mínima (C°)	Temperatura Máxima (C°)	Viento	Condiciones Previstas			
				Madrugada	Mañana	Tarde	Noche
San Pedro Sacatepéquez-San Marcos	10 a 12	24 a 26	Sur ligero				
Huehuetenango- Huehuetenango	12 a 14	28 a 30	Noreste ligero				
Labor Ovalle- Quetzaltenango	09 a 11	23 a 25	Noreste ligero con sur en la tarde				
Todos Santos - Huehuetenango	08 a 10	22 a 24	Noreste ligero				

Región Bocacosta:













Lugar	Temperatura Mínima (C°)	Temperatura Máxima (C°)	Viento	Condiciones Previstas			
				Madrugada	Mañana	Tarde	Noche
Sabana Grande - Escuintla	18 a 20	33 a 35	Suroeste ligero				
Mazatenango - Suchitepéquez	19 a 21	33 a 35	Suroeste ligero				
Catarina - San Marcos	18 a 20	35 a 37	Suroeste ligero				
Santiago Atitlán - Sololá	10 a 12	26 a 28	Noreste ligero con sur ligero				

PRONÓSTICO METEOROLÓGICO POR REGIONES

Región Pacífico:

Lugar	Temperatura Mínima (C°)	Temperatura Máxima (C°)	Viento	Condiciones Previstas			
				Madrugada	Mañana	Tarde	Noche
Champerico - Retalhuleu	21 a 23	33 a 35	Suroeste ligero				
Retalhuleu - Retalhuleu	21 a 23	33 a 35	Suroeste ligero				
Puerto de San José - Escuintla	20 a 22	32 a 34	Suroeste ligero				
Montufar - Jutiapa	20 a 22	34 a 36	Sur ligero				

Región Valles de Oriente:

















Lugar	Temperatura Mínima (C°)	Temperatura Máxima (C°)	Viento	Condiciones Previstas			
				Madrugada	Mañana	Tarde	Noche
Asunción Mita - Jutiapa	21 a 23	35 a 37	Noreste ligero				
Esquipulas - Chiquimula	19 a 21	31 a 33	Noreste ligero				
La Fragua - Zacapa	22 a 24	34 a 36	Noreste ligero				

Región Caribe:

















Lugar	Temperatura Mínima (C°)	Temperatura Máxima (C°)	Viento	Condiciones Previstas			
				Madrugada	Mañana	Tarde	Noche
Puerto Barrios - Izabal	22 a 24	31 a 33	Noreste ligero				
Mariscos - Izabal	21 a 23	31 a 33	Noreste ligero				
Las Vegas - Izabal	21 a 23	32 a 34	Noreste ligero				

PRONÓSTICO METEOROLÓGICO POR REGIONES

Región Norte:

Lugar	Temperatura Mínima (C°)	Temperatura Máxima (C°)	Viento	Condiciones Previstas			
				Madrugada	Mañana	Tarde	Noche
Flores - Petén	20 a 22	34 a 36	Sureste ligero				
Poptún - Petén	20 a 22	32 a 34	Sureste ligero				
Bethel - Petén	21 a 23	33 a 35	Sureste ligero				
San Pedro Mactún - Petén	20 a 22	33 a 35	Sureste ligero				

Región Franja Transversal del Norte:

Lugar	Temperatura Mínima (C°)	Temperatura Máxima (C°)	Viento	Condiciones Previstas			
				Madrugada	Mañana	Tarde	Noche
Nebaj - Quiché	06 a 08	26 a 28	Noreste ligero				
Cobán - Alta Verapaz	09 a 11	27 a 29	Noreste ligero				
Cahabón - Alta Verapaz	21 a 22	32 a 34	Noreste ligero				
Panzós - Alta Verapaz	20 a 22	34 a 36	Noreste ligero				

Pronosticador:

JORGE DAVID CHINCHILLA C.


















OFICINA DE METEOROLOGÍA

CENTRO DE MONITOREO

INSIVUMEH

PRONÓSTICO METEOROLÓGICO POR REGIONES

Leyenda de íconos:

Ícono	Descripción	Ícono	Descripción
	Llovizna		Tormentas eléctricas
	Lluvias moderadas		Granizo
	Lluvia fuerte		Niebla
	Día despejado		Noche despejada
	Pocas nubes diurnas		Pocas nubes nocturnas
	Nubes dispersas diurnas		Nubes dispersas nocturnas
	Nublados parciales diurnos		Nublados parciales nocturnos
	Neblina diurna		Neblina nocturna
	Lluvia diurna		Lluvia nocturna
	Lluvias dispersas con actividad eléctrica diurna		Lluvias dispersas con actividad eléctrica nocturna
	Humo		Totalmente nublado