

PRONÓSTICO METEOROLÓGICO POR REGIONES

PRONÓSTICO 13 DE FEBRERO DE 2024

BM044-2024

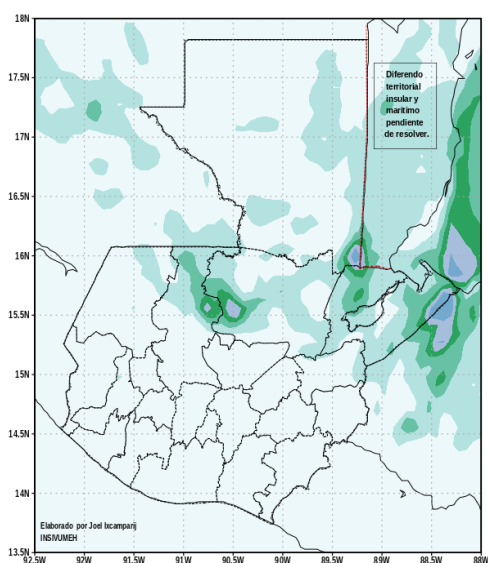
Condiciones y perspectiva: Nublados parciales a totales del norte al centro del país debido al paso del frente frío no. 15 y el sistema de alta presión que lo desplaza. No se descartan lluvias o lloviznas durante el día.

Poca nubosidad alternando con nubosidad dispersa al sur.

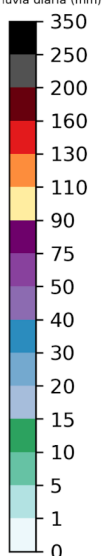
Viento soplando del norte ligero a moderado en Altiplano Central y Valles de Oriente.

Continúan las bajas temperaturas por la noche y madrugada en Occidente y Altiplano Central. Se recomienda abrigarse bien, especialmente en los sectores más altos de país.

Pronostico de lluvia diaria WRF-BMJ GFS, 13FEB2024



Acumulado de lluvia diaria (mm)



Mapa de Estaciones Hidroclimáticas



















Región Altiplano Central:

2024-02-12-09:36

















Lugar	Temperatura Mínima (C°)	Temperatura Máxima (C°)	Viento	Condiciones Previstas			
				Madrugada	Mañana	Tarde	Noche
Guatemala - Guatemala	10 a 12	25 a 27	Noreste ligero a moderado				
Suiza Contenta - Sacatepéquez	06 a 08	23 a 25	Noreste ligero a moderado				
Cubulco - Baja Verapaz	07 a 09	29 a 31	Noreste ligero a moderado				
Alameda Icta - Chimaltenango	04 a 06	23 a 25	Noreste ligero a moderado				

PRONÓSTICO METEOROLÓGICO POR REGIONES

Región Occidente:

Lugar	Temperatura Mínima (C°)	Temperatura Máxima (C°)	Viento	Condiciones Previstas			
				Madrugada	Mañana	Tarde	Noche
San Pedro Sacatepéquez-San Marcos	05 a 07	23 a 25	Suroeste ligero				
Huehuetenango- Huehuetenango	03 a 05	26 a 28	Noreste ligero				
Labor Ovalle- Quetzaltenango	00 a 02	24 a 26	Noreste ligero				
Todos Santos - Huehuetenango	00 a 02	20 a 22	Noreste ligero				

Región Bocacosta:

Lugar	Temperatura Mínima (C°)	Temperatura Máxima (C°)	Viento	Condiciones Previstas			
				Madrugada	Mañana	Tarde	Noche
Sabana Grande - Escuintla	19 a 21	30 a 32	Suroeste ligero				
Mazatenango - Suchitepéquez	20 a 22	32 a 34	Suroeste ligero				
Catarina - San Marcos	20 a 22	31 a 33	Suroeste ligero				
Santiago Atitlán - Sololá	08 a 10	25 a 27	Sur ligero				

PRONÓSTICO METEOROLÓGICO POR REGIONES

Región Pacífico:

Lugar	Temperatura Mínima (C°)	Temperatura Máxima (C°)	Viento	Condiciones Previstas			
				Madrugada	Mañana	Tarde	Noche
Champerico - Retalhuleu	20 a 22	32 a 34	Suroeste ligero				
Retalhuleu - Retalhuleu	21 a 23	32 a 34	Suroeste ligero				
Puerto de San José - Escuintla	20 a 22	31 a 33	Suroeste ligero				
Montufar - Jutiapa	19 a 21	31 a 33	Sur ligero				

Región Valles de Oriente:

















Lugar	Temperatura Mínima (C°)	Temperatura Máxima (C°)	Viento	Condiciones Previstas			
				Madrugada	Mañana	Tarde	Noche
Asunción Mita - Jutiapa	14 a 16	31 a 33	Sur ligero				
Esquipulas - Chiquimula	13 a 15	27 a 29	Noreste ligero a moderado				
La Fragua - Zacapa	14 a 16	31 a 33	Noreste ligero				

Región Caribe:

















Lugar	Temperatura Mínima (C°)	Temperatura Máxima (C°)	Viento	Condiciones Previstas			
				Madrugada	Mañana	Tarde	Noche
Puerto Barrios - Izabal	20 a 22	29 a 31	Oeste ligero a moderado				
Mariscos - Izabal	19 a 21	31 a 33	Oeste ligero a moderado				
Las Vegas - Izabal	20 a 22	31 a 33	Oeste ligero a moderado				

PRONÓSTICO METEOROLÓGICO POR REGIONES

Región Norte:

Lugar	Temperatura Mínima (C°)	Temperatura Máxima (C°)	Viento	Condiciones Previstas			
				Madrugada	Mañana	Tarde	Noche
Flores - Petén	18 a 20	30 a 32	Noroeste ligero a moderado				
Poptún - Petén	15 a 17	29 a 31	Noroeste ligero a moderado				
Bethel - Petén	20 a 22	31 a 33	Noroeste ligero a moderado				
San Pedro Mactún - Petén	20 a 22	31 a 33	Noroeste ligero a moderado				

Región Franja Transversal del Norte:























Lugar	Temperatura Mínima (C°)	Temperatura Máxima (C°)	Viento	Condiciones Previstas			
				Madrugada	Mañana	Tarde	Noche
Nebaj - Quiché	06 a 08	25 a 27	Noreste ligero				
Cobán - Alta Verapaz	08 a 10	24 a 26	Noreste ligero				
Cahabón - Alta Verapaz	17 a 19	30 a 32	Noreste ligero				
Panzós - Alta Verapaz	17 a 19	30 a 32	Noreste ligero				

Pronosticador:

ANA GABRIELA PÉREZ
OFICINA DE METEOROLOGÍA
CENTRO DE MONITOREO
INSIVUMEH

PRONÓSTICO METEOROLÓGICO POR REGIONES

Leyenda de íconos:

Ícono	Descripción	Ícono	Descripción
	Llovizna		Tormentas eléctricas
	Lluvias moderadas		Granizo
	Lluvia fuerte		Niebla
	Día despejado		Noche despejada
	Pocas nubes diurnas		Pocas nubes nocturnas
	Nubes dispersas diurnas		Nubes dispersas nocturnas
	Nublados parciales diurnos		Nublados parciales nocturnos
	Neblina diurna		Neblina nocturna
	Lluvia diurna		Lluvia nocturna
	Lluvias dispersas con actividad eléctrica diurna		Lluvias dispersas con actividad eléctrica nocturna
	Humo		Totalmente nublado