

PRONÓSTICO METEOROLÓGICO POR REGIONES

PRONÓSTICO 12 DE FEBRERO DE 2024

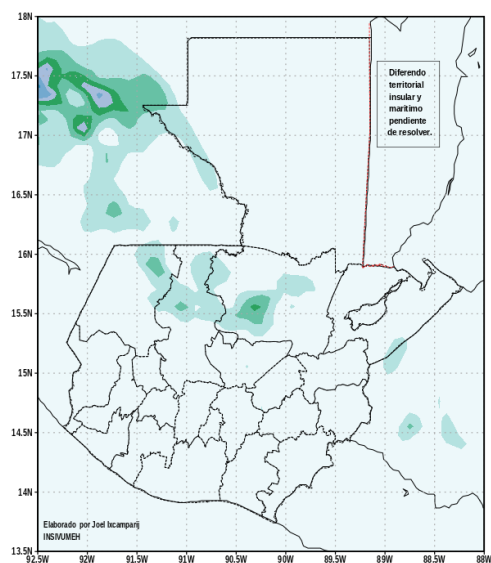
BM043-2024

Condiciones y perspectiva: Ambiente cálido y soleado durante el día, cielo despejado y pocas nubes durante la mañana, en horas de la tarde se presentarán algunos nublados con lluvias o lloviznas sobre zonas puntuales de Franja Transversal del Norte, Caribe, sur de Occidente, Norte de Altiplano Central y sur de Petén.

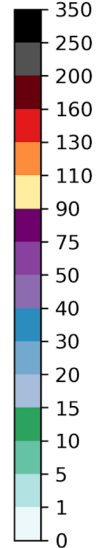
Debido a la poca nubosidad se prevé alta radiación solar principalmente hacia medio día, persiste el frío durante la noche y madrugada sobre las zonas más altas del país.

Se recomienda protegerse del sol durante la tarde y abrigarse bien en horas de la noche y madrugada.

Pronostico de lluvia diaria WRF-BMJ GFS, 12FEB2024



Acumulado de lluvia diaria (mm)



Mapa de Estaciones Hidroclimáticas



Región Altiplano Central:

2024-02-12 09:36









Lugar	Temperatura Mínima (C°)	Temperatura Máxima (C°)	Viento	Condiciones Previstas			
				Madrugada	Mañana	Tarde	Noche
Guatemala - Guatemala	12 a 14	25 a 27	Noreste ligero				
Suiza Contenta - Sacatepéquez	06 a 08	23 a 25	Noreste ligero				
Cubulco - Baja Verapaz	07 a 09	30 a 32	Noreste ligero				
Alameda Icta - Chimaltenango	04 a 06	23 a 25	Noreste ligero				

PRONÓSTICO METEOROLÓGICO POR REGIONES

Región Occidente:

Lugar	Temperatura Mínima (C°)	Temperatura Máxima (C°)	Viento	Condiciones Previstas			
				Madrugada	Mañana	Tarde	Noche
San Pedro Sacatepéquez-San Marcos	05 a 07	23 a 25	Suroeste ligero				
Huehuetenango- Huehuetenango	03 a 05	27 a 29	Noreste ligero				
Labor Ovalle- Quetzaltenango	00 a 02	24 a 26	Noreste ligero				
Todos Santos - Huehuetenango	00 a 02	20 a 22	Noreste ligero				

Región Bocacosta:

Lugar	Temperatura Mínima (C°)	Temperatura Máxima (C°)	Viento	Condiciones Previstas			
				Madrugada	Mañana	Tarde	Noche
Sabana Grande - Escuintla	19 a 21	30 a 32	Suroeste ligero				
Mazatenango - Suchitepéquez	20 a 22	32 a 34	Suroeste ligero				
Catarina - San Marcos	20 a 22	31 a 33	Suroeste ligero				
Santiago Atitlán - Sololá	08 a 10	25 a 27	Sur ligero				

PRONÓSTICO METEOROLÓGICO POR REGIONES

Región Pacífico:

Lugar	Temperatura Mínima (C°)	Temperatura Máxima (C°)	Viento	Condiciones Previstas			
				Madrugada	Mañana	Tarde	Noche
Champerico - Retalhuleu	20 a 22	32 a 34	Suroeste ligero				
Retalhuleu - Retalhuleu	21 a 23	32 a 34	Suroeste ligero				
Puerto de San José - Escuintla	20 a 22	31 a 33	Suroeste ligero				
Montufar - Jutiapa	19 a 21	31 a 33	Sur ligero				

Región Valles de Oriente:

















Lugar	Temperatura Mínima (C°)	Temperatura Máxima (C°)	Viento	Condiciones Previstas			
				Madrugada	Mañana	Tarde	Noche
Asunción Mita - Jutiapa	14 a 16	31 a 33	Sur ligero				
Esquipulas - Chiquimula	13 a 15	27 a 29	Sur ligero				
La Fragua - Zacapa	14 a 16	31 a 33	Noreste ligero				

Región Caribe:











Lugar	Temperatura Mínima (C°)	Temperatura Máxima (C°)	Viento	Condiciones Previstas			
				Madrugada	Mañana	Tarde	Noche
Puerto Barrios - Izabal	20 a 22	30 a 32	Noreste ligero				
Mariscos - Izabal	19 a 21	31 a 33	Noreste ligero				
Las Vegas - Izabal	20 a 22	31 a 33	Noreste ligero				

PRONÓSTICO METEOROLÓGICO POR REGIONES

Región Norte:

Lugar	Temperatura Mínima (C°)	Temperatura Máxima (C°)	Viento	Condiciones Previstas			
				Madrugada	Mañana	Tarde	Noche
Flores - Petén	18 a 20	33 a 35	Sureste ligero				
Poptún - Petén	15 a 17	31 a 33	Sureste ligero				
Bethel - Petén	20 a 22	31 a 33	Sureste ligero				
San Pedro Mactún - Petén	19 a 21	32 a 34	Sureste ligero				

Región Franja Transversal del Norte:

Lugar	Temperatura Mínima (C°)	Temperatura Máxima (C°)	Viento	Condiciones Previstas			
				Madrugada	Mañana	Tarde	Noche
Nebaj - Quiché	05 a 07	27 a 29	Noreste ligero				
Cobán - Alta Verapaz	08 a 10	24 a 26	Noreste ligero				
Cahabón - Alta Verapaz	18 a 20	30 a 32	Noreste ligero				
Panzós - Alta Verapaz	17 a 19	30 a 32	Noreste ligero				






















Pronosticador:

**CLEOFAS JOSUÉ CULAJAY
TUQUER.**

OFICINA DE METEOROLOGÍA
CENTRO DE MONITOREO
INSIVUMEH

PRONÓSTICO METEOROLÓGICO POR REGIONES

Leyenda de íconos:

Ícono	Descripción	Ícono	Descripción
	Llovizna		Tormentas eléctricas
	Lluvias moderadas		Granizo
	Lluvia fuerte		Niebla
	Día despejado		Noche despejada
	Pocas nubes diurnas		Pocas nubes nocturnas
	Nubes dispersas diurnas		Nubes dispersas nocturnas
	Nublados parciales diurnos		Nublados parciales nocturnos
	Neblina diurna		Lluvia nocturna
	Lluvia diurna		Lluvias dispersas con actividad eléctrica nocturna
	Lluvias dispersas con actividad eléctrica diurna		Totalmente nublado
	Humo		