

PRONÓSTICO METEOROLÓGICO POR REGIONES

PRONÓSTICO 04 DE FEBRERO DE 2024

BD035-2024

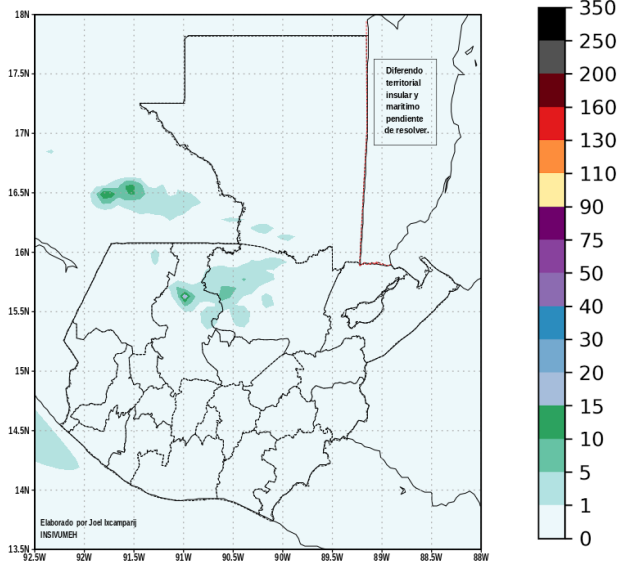
Condiciones y perspectiva: Ingreso de humedad desde ambos litorales. presencia de bruma en el ambiente del sur al centro del país. Pocas nubes por la mañana y nubosidad dispersa predominando el resto del período.

Debido a condiciones locales se prevé aumento en la cobertura nubosa sobre la cadena volcánica, no se descartan lluvias de corta duración al final de la tarde.

Viento predominando del sur ligero, ocasionalmente moderado.

Se recomienda no exponerse al sol por períodos prolongados, especialmente al mediodía y abrigarse bien en horas de la noche, principalmente en lo lugares más altos de Occidente.

Pronostico de lluvia diaria WRF-BMJ GFS, 04FEB2024



Mapa de Estaciones Hidroclimáticas



Región Altiplano Central:

202402-03-09:31

Lugar	Temperatura Mínima (C°)	Temperatura Máxima (C°)	Viento	Condiciones Previstas			
				Madrugada	Mañana	Tarde	Noche
Guatemala - Guatemala	14 a 16	25 a 27	Sur ligero				
Suiza Contenta - Sacatepéquez	09 a 11	22 a 24	Sur ligero				
Cubulco - Baja Verapaz	15 a 17	29 a 31	Noreste ligero				
Alameda Icta - Chimaltenango	10 a 12	24 a 26	Sur ligero				

PRONÓSTICO METEOROLÓGICO POR REGIONES

Región Occidente:





Lugar	Temperatura Mínima (C°)	Temperatura Máxima (C°)	Viento	Condiciones Previstas			
				Madrugada	Mañana	Tarde	Noche
San Pedro Sacatepéquez-San Marcos	09 a 11	22 a 24	Sur ligero				
Huehuetenango- Huehuetenango	10 a 12	25 a 27	Noreste ligero				
Labor Ovalle- Quetzaltenango	08 a 10	24 a 26	Sureste ligero				
Todos Santos - Huehuetenango	07 a 09	20 a 22	Noreste ligero				

Región Bocacosta:












Lugar	Temperatura Mínima (C°)	Temperatura Máxima (C°)	Viento	Condiciones Previstas			
				Madrugada	Mañana	Tarde	Noche
Sabana Grande - Escuintla	20 a 22	32 a 34	Suroeste ligero				
Mazatenango - Suchitepéquez	20 a 22	32 a 34	Suroeste ligero				
Catarina - San Marcos	21 a 23	34 a 36	Suroeste ligero				
Santiago Atitlán - Sololá	14 a 16	24 a 26	Noreste ligero				

PRONÓSTICO METEOROLÓGICO POR REGIONES



Región Pacífico:

Lugar	Temperatura Mínima (C°)	Temperatura Máxima (C°)	Viento	Condiciones Previstas			
				Madrugada	Mañana	Tarde	Noche
Champerico - Retalhuleu	22 a 24	32 a 34	Suroeste ligero				
Retalhuleu - Retalhuleu	21 a 23	32 a 34	Suroeste ligero				
Puerto de San José - Escuintla	22 a 24	31 a 33	Suroeste ligero				
Montufar - Jutiapa	23 a 24	34 a 36	Sur ligero				

Región Valles de Oriente:

















Lugar	Temperatura Mínima (C°)	Temperatura Máxima (C°)	Viento	Condiciones Previstas			
				Madrugada	Mañana	Tarde	Noche
Asunción Mita - Jutiapa	18 a 20	31 a 33	Sur ligero				
Esquipulas - Chiquimula	14 a 16	27 a 29	Noreste ligero				
La Fragua - Zacapa	18 a 20	32 a 34	Noreste ligero				

Región Caribe:















Lugar	Temperatura Mínima (C°)	Temperatura Máxima (C°)	Viento	Condiciones Previstas			
				Madrugada	Mañana	Tarde	Noche
Puerto Barrios - Izabal	20 a 22	30 a 32	Noreste ligero				
Mariscos - Izabal	20 a 22	31 a 33	Noreste ligero				
Las Vegas - Izabal	20 a 22	30 a 32	Noreste ligero				

PRONÓSTICO METEOROLÓGICO POR REGIONES

Región Norte:

Lugar	Temperatura Mínima (C°)	Temperatura Máxima (C°)	Viento	Condiciones Previstas			
				Madrugada	Mañana	Tarde	Noche
Flores - Petén	21 a 23	30 a 32	Sureste ligero				
Poptún - Petén	20 a 22	28 a 30	Sureste ligero				
Bethel - Petén	21 a 23	32 a 34	Sureste ligero				
San Pedro Mactún - Petén	21 a 23	32 a 34	Sureste ligero				

Región Franja Transversal del Norte:























Lugar	Temperatura Mínima (C°)	Temperatura Máxima (C°)	Viento	Condiciones Previstas			
				Madrugada	Mañana	Tarde	Noche
Nebaj - Quiché	10 a 12	23 a 25	Noreste ligero				
Cobán - Alta Verapaz	11 a 13	25 a 27	Noreste ligero				
Cahabón - Alta Verapaz	19 a 21	30 a 32	Noreste ligero				
Panzós - Alta Verapaz	18 a 20	31 a 33	Noreste ligero				

Pronosticador:

ANA GABRIELA PÉREZ
OFICINA DE METEOROLOGÍA
CENTRO DE MONITOREO
INSIVUMEH

PRONÓSTICO METEOROLÓGICO POR REGIONES

Leyenda de íconos:

Ícono	Descripción	Ícono	Descripción
	Llovizna		Tormentas eléctricas
	Lluvias moderadas		Granizo
	Lluvia fuerte		Niebla
	Día despejado		Noche despejada
	Pocas nubes diurnas		Pocas nubes nocturnas
	Nubes dispersas diurnas		Nubes dispersas nocturnas
	Nublados parciales diurnos		Nublados parciales nocturnos
	Neblina diurna		Neblina nocturna
	Lluvia diurna		Lluvia nocturna
	Lluvias dispersas con actividad eléctrica diurna		Lluvias dispersas con actividad eléctrica nocturna
	Humo		Totalmente nublado