

PRONÓSTICO METEOROLÓGICO POR REGIONES

PRONÓSTICO 28 DE FEBRERO DE 2024

BD059-2024

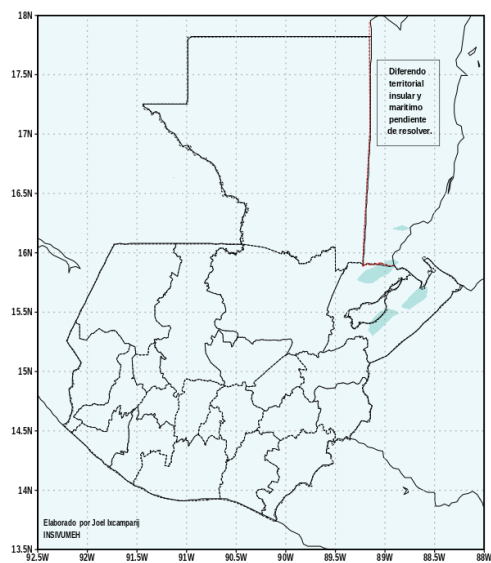
Condiciones y perspectiva: Posibles áreas con neblina al amanecer en Franja Transversal del Norte y algunos sectores de Valles de Oriente. Ambiente cálido y soleado durante el día, pocas nubes alternando con nubosidad dispersa.

Debido al ingreso de humedad desde el mar Caribe no se descartan lloviznas dispersas en Izabal en horas de la noche.

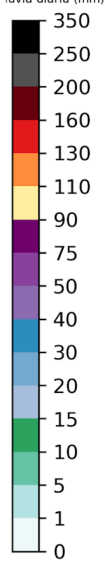
Continúa bajas temperaturas al amanecer en Occidente y sectores montañosos de Altiplano Central. No se descartan heladas meteorológicas en los lugares más altos de Occidente.

Se recomienda protegerse del sol, mantenerse alerta ante la posibilidad de incendios forestales y abrigarse bien durante la noche y madrugada.

Pronostico de lluvia diaria WRF-BMJ GFS, 28FEB2024



Acumulado de lluvia diaria (mm)



Mapa de Estaciones Hidroclimáticas



















Región Altiplano Central:

2024-02-27 09:33

















Lugar	Temperatura Mínima (C°)	Temperatura Máxima (C°)	Viento	Condiciones Previstas			
				Madrugada	Mañana	Tarde	Noche
Guatemala - Guatemala	12 a 14	27 a 29	Noreste ligero con sur en la tarde				
Suiza Contenta - Sacatepéquez	07 a 09	24 a 26	Noreste ligero con sur en la tarde				
Cubulco - Baja Verapaz	12 a 14	31 a 33	Noreste ligero				
Alameda Icta - Chimaltenango	05 a 07	24 a 26	Noreste ligero con sur en la tarde				

PRONÓSTICO METEOROLÓGICO POR REGIONES

Región Occidente:








Lugar	Temperatura Mínima (C°)	Temperatura Máxima (C°)	Viento	Condiciones Previstas			
				Madrugada	Mañana	Tarde	Noche
San Pedro Sacatepéquez-San Marcos	05 a 07	25 a 27	Suroeste ligero				
Huehuetenango- Huehuetenango	04 a 06	29 a 31	Noreste ligero				
Labor Ovalle- Quetzaltenango	00 a 02	25 a 27	Suroeste ligero				
Todos Santos - Huehuetenango	00 a 02	22 a 24	Noreste ligero				

Región Bocacosta:













Lugar	Temperatura Mínima (C°)	Temperatura Máxima (C°)	Viento	Condiciones Previstas			
				Madrugada	Mañana	Tarde	Noche
Sabana Grande - Escuintla	18 a 20	32 a 34	Suroeste ligero				
Mazatenango - Suchitepéquez	21 a 23	33 a 35	Suroeste ligero				
Catarina - San Marcos	20 a 22	33 a 35	Suroeste ligero				
Santiago Atitlán - Sololá	10 a 12	25 a 27	Noreste ligero				

PRONÓSTICO METEOROLÓGICO POR REGIONES

Región Pacífico:

Lugar	Temperatura Mínima (C°)	Temperatura Máxima (C°)	Viento	Condiciones Previstas			
				Madrugada	Mañana	Tarde	Noche
Champerico - Retalhuleu	21 a 23	33 a 35	Suroeste ligero				
Retalhuleu - Retalhuleu	20 a 22	33 a 35	Suroeste ligero				
Puerto de San José - Escuintla	20 a 22	33 a 35	Suroeste ligero				
Montufar - Jutiapa	21 a 23	34 a 36	Sur ligero				

Región Valles de Oriente:

















Lugar	Temperatura Mínima (C°)	Temperatura Máxima (C°)	Viento	Condiciones Previstas			
				Madrugada	Mañana	Tarde	Noche
Asunción Mita - Jutiapa	18 a 20	28 a 30	Noreste ligero				
Esquipulas - Chiquimula	12 a 14	26 a 28	Noreste ligero				
La Fragua - Zacapa	19 a 21	32 a 34	Noreste ligero				

Región Caribe:

















Lugar	Temperatura Mínima (C°)	Temperatura Máxima (C°)	Viento	Condiciones Previstas			
				Madrugada	Mañana	Tarde	Noche
Puerto Barrios - Izabal	18 a 20	30 a 32	Noreste ligero				
Mariscos - Izabal	20 a 22	30 a 32	Noreste ligero				
Las Vegas - Izabal	20 a 22	30 a 32	Noreste ligero				

PRONÓSTICO METEOROLÓGICO POR REGIONES

Región Norte:

Lugar	Temperatura Mínima (C°)	Temperatura Máxima (C°)	Viento	Condiciones Previstas			
				Madrugada	Mañana	Tarde	Noche
Flores - Petén	17 a 19	34 a 36	Sureste ligero				
Poptún - Petén	18 a 20	32 a 34	Sureste ligero				
Bethel - Petén	19 a 21	35 a 37	Sureste ligero				
San Pedro Mactún - Petén	19 a 21	35 a 37	Sureste ligero				

Región Franja Transversal del Norte:

Lugar	Temperatura Mínima (C°)	Temperatura Máxima (C°)	Viento	Condiciones Previstas			
				Madrugada	Mañana	Tarde	Noche
Nebaj - Quiché	07 a 09	25 a 27	Noreste ligero				
Cobán - Alta Verapaz	11 a 13	24 a 26	Noreste ligero				
Cahabón - Alta Verapaz	19 a 21	32 a 34	Noreste ligero				
Panzós - Alta Verapaz	18 a 20	31 a 33	Noreste ligero				

Pronosticador:

ANA GABRIELA PÉREZ
OFICINA DE METEOROLOGÍA
CENTRO DE MONITOREO
INSIVUMEH

PRONÓSTICO METEOROLÓGICO POR REGIONES

Leyenda de íconos:

Ícono	Descripción	Ícono	Descripción
	Llovizna		Tormentas eléctricas
	Lluvias moderadas		Granizo
	Lluvia fuerte		Niebla
	Día despejado		Noche despejada
	Pocas nubes diurnas		Pocas nubes nocturnas
	Nubes dispersas diurnas		Nubes dispersas nocturnas
	Nublados parciales diurnos		Nublados parciales nocturnos
	Neblina diurna		Neblina nocturna
	Lluvia diurna		Lluvia nocturna
	Lluvias dispersas con actividad eléctrica diurna		Lluvias dispersas con actividad eléctrica nocturna
	Humo		Totalmente nublado