

PRONÓSTICO METEOROLÓGICO POR REGIONES

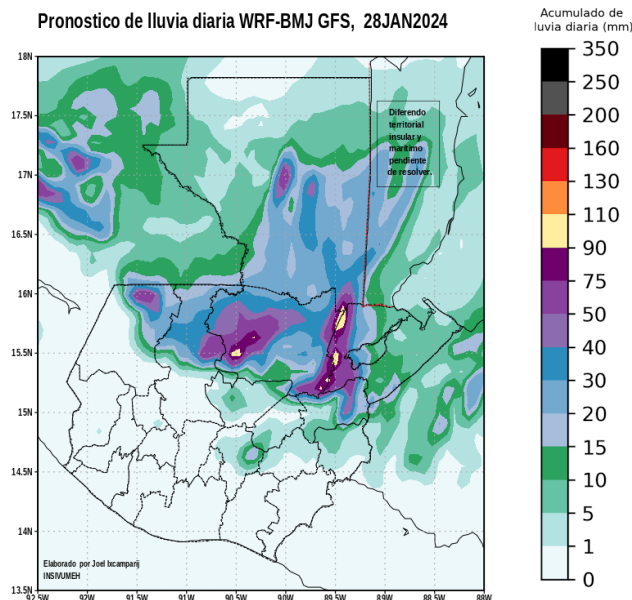
PRONÓSTICO 28 DE ENERO DE 2024

BM028-2024

Condiciones y perspectiva: Amanecer con nublados y lloviznas sobre la zona norte del territorio nacional. Nubosidad dispersa alternando con nublados parciales durante el período.

El acercamiento y posterior paso del frente frío No. 13 incrementará los nublados con lloviznas o lluvias intermitentes durante el período sobre las regiones Norte, Franja Transversal del Norte y Caribe, sin descartar lloviznas o lluvias dispersas sobre el resto del país.

El sistema de alta presión que desplaza al frente incrementará la velocidad del viento proveniente del norte principalmente en las regiones Altiplano Central y Valles de Oriente siendo mayor en los sectores montañosos o con cañones. Debido a la cobertura nubosa y al ingreso de aire frío se prevén bajas temperaturas diurnas desde el norte al centro del país.



















Región Altiplano Central:

2024-01-28-09:40







| Lugar | Temperatura Mínima (C°) | Temperatura Máxima (C°) | Viento | Condiciones Previstas | | | |
|-------------------------------|----------------------------|----------------------------|---------------------------|-----------------------|--------|-------|-------|
| | | | | Madrugada | Mañana | Tarde | Noche |
| Guatemala - Guatemala | 14 a 16 | 23 a 25 | Noreste ligero a moderado | | | | |
| Suiza Contenta - Sacatepéquez | 04 a 06 | 20 a 22 | Noreste ligero a moderado | | | | |
| Cubulco - Baja Verapaz | 16 a 18 | 28 a 30 | Noreste ligero | | | | |
| Alameda Icta - Chimaltenango | 12 a 14 | 21 a 23 | Noreste ligero a moderado | | | | |

PRONÓSTICO METEOROLÓGICO POR REGIONES

Región Occidente:



| Lugar | Temperatura Mínima (C°) | Temperatura Máxima (C°) | Viento | Condiciones Previstas | | | |
|---|----------------------------|-------------------------------|--------------------|--|---|---|---|
| | | | | Madrugada | Mañana | Tarde | Noche |
| San Pedro Sacatepéquez-San Marcos | 07 a 09 | 21 a 23 | Noroeste ligero |  |  |  |  |
| Huehuetenango- Huehuetenango | 09 a 11 | 24 a 26 | Noroeste ligero |  |  |  |  |
| Labor Ovalle- Quetzaltenango | 05 a 07 | 22 a 24 | Noroeste ligero |  |  |  |  |
| Todos Santos - Huehuetenango | 04 a 06 | 20 a 22 | Noroeste ligero |  |  |  |  |

Región Bocacosta:









| Lugar | Temperatura Mínima (C°) | Temperatura Máxima (C°) | Viento | Condiciones Previstas | | | |
|--------------------------------|----------------------------|-------------------------------|------------------------------|-----------------------|---|---|---|
| | | | | Madrugada | Mañana | Tarde | Noche |
| Sabana Grande - Escuintla | 20 a 22 | 31 a 33 | Suroeste ligero | | |  | |
| Mazatenango - Suchitepéquez | 20 a 22 | 31 a 33 | Suroeste ligero | | |  | |
| Catarina - San Marcos | 21 a 23 | 32 a 34 | Suroeste ligero | | |  | |
| Santiago Atitlán - Sololá | 09 a 11 | 22 a 24 | Noreste ligero a moderado | |  |  |  |

PRONÓSTICO METEOROLÓGICO POR REGIONES

Región Pacífico:

| Lugar | Temperatura Mínima (C°) | Temperatura Máxima (C°) | Viento | Condiciones Previstas | | | |
|--------------------------------|----------------------------|-------------------------------|-------------------------|-----------------------|--------|---|-------|
| | | | | Madrugada | Mañana | Tarde | Noche |
| Champerico - Retalhuleu | 21 a 23 | 32 a 34 | Suroeste ligero | | | | |
| Retalhuleu - Retalhuleu | 21 a 23 | 34 a 36 | Suroeste ligero | | |  | |
| Puerto de San José - Escuintla | 20 a 22 | 32 a 34 | Suroeste ligero | | | | |
| Montufar - Jutiapa | 20 a 22 | 32 a 34 | Norte ligero a moderado | | |  | |

Región Valles de Oriente:

| Lugar | Temperatura Mínima (C°) | Temperatura Máxima (C°) | Viento | Condiciones Previstas | | | |
|-------------------------|----------------------------|-------------------------------|---------------------------|---|---|---|--|
| | | | | Madrugada | Mañana | Tarde | Noche |
| Asunción Mita - Jutiapa | 20 a 22 | 30 a 32 | Noreste moderado |  |  |  |  |
| Esquipulas - Chiquimula | 18 a 20 | 24 a 26 | Noreste ligero a moderado | |  |  | |
| La Fragua - Zacapa | 20 a 22 | 29 a 31 | Noreste ligero a moderado | |  |  | |

Región Caribe:

| Lugar | Temperatura Mínima (C°) | Temperatura Máxima (C°) | Viento | Condiciones Previstas | | | |
|-------------------------|----------------------------|-------------------------------|----------------|--|---|---|---|
| | | | | Madrugada | Mañana | Tarde | Noche |
| Puerto Barrios - Izabal | 20 a 22 | 26 a 28 | Noreste ligero |  |  |  |  |
| Mariscos - Izabal | 19 a 21 | 28 a 30 | Noreste ligero |  |  |  | |
| Las Vegas - Izabal | 20 a 22 | 28 a 30 | Noreste ligero |  |  |  | |

PRONÓSTICO METEOROLÓGICO POR REGIONES

Región Norte:

| Lugar | Temperatura Mínima (C°) | Temperatura Máxima (C°) | Viento | Condiciones Previstas | | | |
|-----------------------------|----------------------------|-------------------------------|--------------------|-----------------------|--------|-------|-------|
| | | | | Madrugada | Mañana | Tarde | Noche |
| Flores - Petén | 20 a 22 | 27 a 29 | Noroeste ligero | | | | |
| Poptún - Petén | 18 a 20 | 26 a 28 | Noroeste ligero | | | | |
| Bethel - Petén | 20 a 22 | 28 a 30 | Noroeste ligero | | | | |
| San Pedro Mactún - Petén | 21 a 23 | 28 a 30 | Noroeste ligero | | | | |

Región Franja Transversal del Norte:

| Lugar | Temperatura Mínima (C°) | Temperatura Máxima (C°) | Viento | Condiciones Previstas | | | |
|---------------------------|----------------------------|-------------------------------|--------------------|-----------------------|--------|-------|-------|
| | | | | Madrugada | Mañana | Tarde | Noche |
| Nebaj - Quiché | 07 a 09 | 21 a 23 | Noroeste ligero | | | | |
| Cobán - Alta Verapaz | 11 a 13 | 22 a 24 | Noroeste ligero | | | | |
| Cahabón - Alta Verapaz | 20 a 22 | 24 a 26 | Noroeste ligero | | | | |
| Panzós - Alta Verapaz | 20 a 22 | 24 a 26 | Noroeste ligero | | | | |

Pronosticador:

JORGE DAVID CHINCHILLA C.























OFICINA DE METEOROLOGÍA

CENTRO DE MONITOREO

INSIVUMEH

PRONÓSTICO METEOROLÓGICO POR REGIONES

Leyenda de íconos:

| Ícono | Descripción | Ícono | Descripción |
|---|--|---|--|
|  | Llovizna |  | Tormentas eléctricas |
|  | Lluvias moderadas |  | Granizo |
|  | Lluvia fuerte |  | Niebla |
|  | Día despejado |  | Noche despejada |
|  | Pocas nubes diurnas |  | Pocas nubes nocturnas |
|  | Nubes dispersas diurnas |  | Nubes dispersas nocturnas |
|  | Nublados parciales diurnos |  | Nublados parciales nocturnos |
|  | Neblina diurna |  | Neblina nocturna |
|  | Lluvia diurna |  | Lluvia nocturna |
|  | Lluvias dispersas con actividad eléctrica diurna |  | Lluvias dispersas con actividad eléctrica nocturna |
|  | Humo |  | Totalmente nublado |