

PRONÓSTICO METEOROLÓGICO POR REGIONES

PRONÓSTICO 20 DE ENERO DE 2024

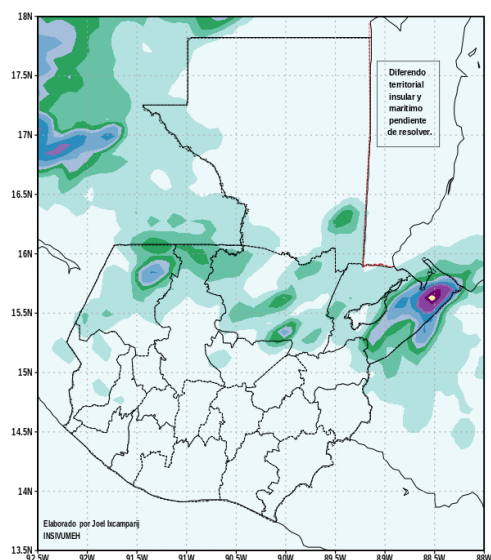
BM020-2024

Condiciones y perspectiva: Acercamiento del frente frío no. 12, genera la presencia de abundante nubosidad del norte al centro del territorio nacional. Se prevén lluvias o lloviznas principalmente en región Caribe, Franja Transversal del Norte y zonas montañosas de Occidente.

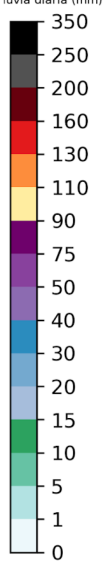
En Occidente y Altiplano central el viento continuará del norte con velocidades que pueden estar entre los 30 y 40 km/h, dando mayor sensación a frío. Posibles lloviznas al final de tarde y/o noche.

Hacia el sur persistirán condiciones de ambiente cálido con pocas nubes alternando con nubosidad dispersa durante el día, así como presencia de humo y bruma. Despejado en horas de la noche.

Pronostico de lluvia diaria WRF-BMJ GFS, 20JAN2024



Acumulado de lluvia diaria (mm)



Mapa de Estaciones Hidroclimáticas



















Región Altiplano Central:

2024-01-20-09:30





Lugar	Temperatura Mínima (C°)	Temperatura Máxima (C°)	Viento	Condiciones Previstas			
				Madrugada	Mañana	Tarde	Noche
Guatemala - Guatemala	14 a 16	21 a 23	Noreste moderado				
Suiza Contenta - Sacatepéquez	10 a 12	17 a 19	Noreste moderado				
Cubulco - Baja Verapaz	15 a 17	22 a 24	Noreste ligero				
Alameda Icta - Chimaltenango	13 a 15	17 a 19	Noreste ligero				

PRONÓSTICO METEOROLÓGICO POR REGIONES

Región Occidente:

Lugar	Temperatura Mínima (C°)	Temperatura Máxima (C°)	Viento	Condiciones Previstas			
				Madrugada	Mañana	Tarde	Noche
San Pedro Sacatepéquez-San Marcos	06 a 08	21 a 23	Noreste ligero				
Huehuetenango- Huehuetenango	12 a 14	18 a 20	Noreste ligero				
Labor Ovalle- Quetzaltenango	08 a 10	17 a 19	Noreste ligero				
Todos Santos - Huehuetenango	06 a 08	15 a 17	Noreste ligero				

Región Bocacosta:











Lugar	Temperatura Mínima (C°)	Temperatura Máxima (C°)	Viento	Condiciones Previstas			
				Madrugada	Mañana	Tarde	Noche
Sabana Grande - Escuintla	20 a 22	31 a 33	Suroeste ligero				
Mazatenango - Suchitepéquez	20a 22	32 a 34	Suroeste ligero				
Catarina - San Marcos	19 a 21	34 a 36	Suroeste ligero				
Santiago Atitlán - Sololá	14 a 16	22 a 24	Noreste ligero				

PRONÓSTICO METEOROLÓGICO POR REGIONES












Región Pacífico:

Lugar	Temperatura Mínima (C°)	Temperatura Máxima (C°)	Viento	Condiciones Previstas			
				Madrugada	Mañana	Tarde	Noche
Champerico - Retalhuleu	22 a 24	34 a 36	Suroeste ligero				
Retalhuleu - Retalhuleu	20 a 22	35 a 37	Suroeste ligero				
Puerto de San José - Escuintla	21 a 23	31 a 33	Suroeste ligero				
Montufar - Jutiapa	22 a 24	35 a 37	Sur ligero				

Región Valles de Oriente:



Lugar	Temperatura Mínima (C°)	Temperatura Máxima (C°)	Viento	Condiciones Previstas			
				Madrugada	Mañana	Tarde	Noche
Asunción Mita - Jutiapa	20 a 22	33 a 35	Sur ligero				
Esquipulas - Chiquimula	18 a 20	22 a 24	Noreste ligero				
La Fragua - Zacapa	19 a 21	28 a 30	Noreste ligero				

Región Caribe:



Lugar	Temperatura Mínima (C°)	Temperatura Máxima (C°)	Viento	Condiciones Previstas			
				Madrugada	Mañana	Tarde	Noche
Puerto Barrios - Izabal	20 a 22	27 a 29	Noroeste ligero				
Mariscos - Izabal	20 a 22	28 a 30	Noroeste ligero				
Las Vegas - Izabal	20 a 22	28 a 30	Noroeste ligero				

PRONÓSTICO METEOROLÓGICO POR REGIONES

Región Norte:

Lugar	Temperatura Mínima (C°)	Temperatura Máxima (C°)	Viento	Condiciones Previstas			
				Madrugada	Mañana	Tarde	Noche
Flores - Petén	18 a 20	26 a 28	Noroeste ligero				
Poptún - Petén	17 a 19	25 a 27	Noroeste ligero				
Bethel - Petén	18 a 20	26 a 28	Noroeste ligero				
San Pedro Mactún - Petén	18 a 20	27 a 29	Noroeste ligero				

Región Franja Transversal del Norte:

Lugar	Temperatura Mínima (C°)	Temperatura Máxima (C°)	Viento	Condiciones Previstas			
				Madrugada	Mañana	Tarde	Noche
Nebaj - Quiché	11 a 13	23 a 25	Noroeste ligero				
Cobán - Alta Verapaz	15 a 17	24 a 26	Noroeste ligero				
Cahabón - Alta Verapaz	19 a 21	27 a 29	Noroeste ligero				
Panzós - Alta Verapaz	18 a 20	27 a 29	Noroeste ligero				
















Pronosticador:

**BYVIAN EDDITH ROLDAN DE
MATA**

OFICINA DE METEOROLOGÍA
CENTRO DE MONITOREO
INSIVUMEH

PRONÓSTICO METEOROLÓGICO POR REGIONES

Leyenda de íconos:

Ícono	Descripción	Ícono	Descripción
	Llovizna		Tormentas eléctricas
	Lluvias moderadas		Granizo
	Lluvia fuerte		Niebla
	Día despejado		Noche despejada
	Pocas nubes diurnas		Pocas nubes nocturnas
	Nubes dispersas diurnas		Nubes dispersas nocturnas
	Nublados parciales diurnos		Nublados parciales nocturnos
	Neblina diurna		Neblina nocturna
	Lluvia diurna		Lluvia nocturna
	Lluvias dispersas con actividad eléctrica diurna		Lluvias dispersas con actividad eléctrica nocturna
	Humo		Totalmente nublado