

# PRONÓSTICO METEOROLÓGICO POR REGIONES

PRONÓSTICO 19 DE ENERO DE 2024

BM019-2024

**Condiciones y perspectiva:** Frente frío no. 11 debilitándose gradualmente, prevalecen nublados parciales sobre las regiones del norte y continúa influencia de alta presión en el país.

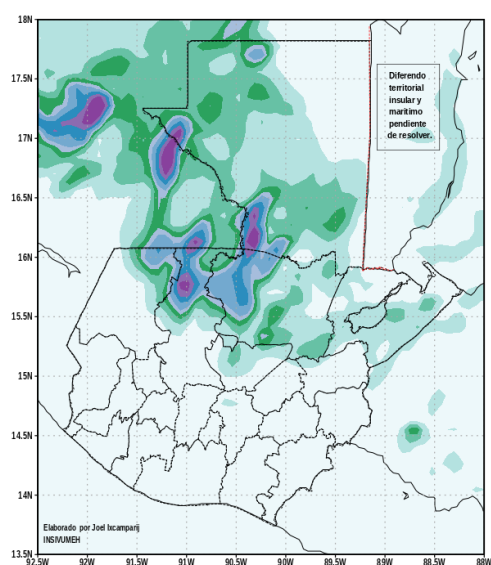
Pocas nubes alternando con nubosidad dispersa del sur al centro del país por lo que se prevé alta radiación solar durante la tarde.

Continúa viento del noreste ligero a moderado en Altiplano Central y Valles de Oriente. La velocidad del viento podría alcanzar los 30 km/h.

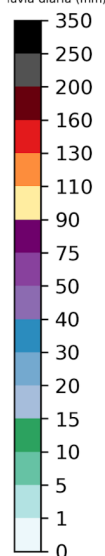
En Occidente y Altiplano Central persistirán las bajas temperaturas durante la noche y madrugada.

Se recomienda no exponerse al sol por períodos prolongados y abrigarse bien durante la noche, especialmente en los lugares más altos Occidente.

Pronostico de lluvia diaria WRF-BMJ GFS, 19JAN2024



Acumulado de lluvia diaria (mm)



Mapa de Estaciones Hidroclimáticas


















**Región Altiplano Central:**

2024-01-18-09:34

















Lugar	Temperatura Mínima (C°)	Temperatura Máxima (C°)	Viento	Condiciones Previstas			
				Madrugada	Mañana	Tarde	Noche
Guatemala - Guatemala	14 a 16	24 a 26	Noreste ligero ocasionalmente moderado				
Suiza Contenta - Sacatepéquez	08 a 10	22 a 24	Noreste ligero				
Cubulco - Baja Verapaz	12 a 14	29 a 31	Noreste ligero				
Alameda Icta - Chimaltenango	10 a 12	22 a 24	Noreste ligero				

# PRONÓSTICO METEOROLÓGICO POR REGIONES

## Región Occidente:








Lugar	Temperatura Mínima (C°)	Temperatura Máxima (C°)	Viento	Condiciones Previstas			
				Madrugada	Mañana	Tarde	Noche
San Pedro Sacatepéquez-San Marcos	06 a 08	21 a 23	Noreste ligero				
Huehuetenango- Huehuetenango	06 a 08	24 a 26	Noreste ligero				
Labor Ovalle- Quetzaltenango	03 a 05	22 a 24	Noreste ligero				
Todos Santos - Huehuetenango	01 a 03	20 a 22	Noreste ligero				

## Región Bocacosta:













Lugar	Temperatura Mínima (C°)	Temperatura Máxima (C°)	Viento	Condiciones Previstas			
				Madrugada	Mañana	Tarde	Noche
Sabana Grande - Escuintla	20 a 22	32 a 34	Suroeste ligero				
Mazatenango - Suchitepéquez	21 a 23	32 a 34	Suroeste ligero				
Catarina - San Marcos	21 a 23	33 a 35	Suroeste ligero				
Santiago Atitlán - Sololá	13 a 15	24 a 26	Noreste ligero				

# PRONÓSTICO METEOROLÓGICO POR REGIONES

## Región Pacífico:

Lugar	Temperatura Mínima (C°)	Temperatura Máxima (C°)	Viento	Condiciones Previstas			
				Madrugada	Mañana	Tarde	Noche
Champerico - Retalhuleu	21 a 23	32 a 34	Suroeste ligero				
Retalhuleu - Retalhuleu	20 a 22	31 a 33	Suroeste ligero				
Puerto de San José - Escuintla	21 a 23	30 a 32	Suroeste ligero				
Montufar - Jutiapa	20 a 22	30 a 32	Sur ligero				

## Región Valles de Oriente:













Lugar	Temperatura Mínima (C°)	Temperatura Máxima (C°)	Viento	Condiciones Previstas			
				Madrugada	Mañana	Tarde	Noche
Asunción Mita - Jutiapa	20 a 22	33 a 35	Norte ligero a moderado				
Esquipulas - Chiquimula	16 a 18	29 a 31	Noreste ligero				
La Fragua - Zacapa	19 a 21	34 a 36	Noreste ligero				

## Región Caribe:













Lugar	Temperatura Mínima (C°)	Temperatura Máxima (C°)	Viento	Condiciones Previstas			
				Madrugada	Mañana	Tarde	Noche
Puerto Barrios - Izabal	20 a 22	27 a 29	Noreste ligero				
Mariscos - Izabal	20 a 22	28 a 30	Noreste ligero				
Las Vegas - Izabal	20 a 22	28 a 30	Noreste ligero				

# PRONÓSTICO METEOROLÓGICO POR REGIONES

## Región Norte:

Lugar	Temperatura Mínima (C°)	Temperatura Máxima (C°)	Viento	Condiciones Previstas			
				Madrugada	Mañana	Tarde	Noche
Flores - Petén	18 a 20	27 a 29	Sureste ligero				
Poptún - Petén	17 a 19	28 a 30	Sureste ligero				
Bethel - Petén	18 a 20	27 a 29	Noroeste ligero				
San Pedro Mactún - Petén	18 a 20	27 a 29	Noroeste ligero				

## Región Franja Transversal del Norte:























Lugar	Temperatura Mínima (C°)	Temperatura Máxima (C°)	Viento	Condiciones Previstas			
				Madrugada	Mañana	Tarde	Noche
Nebaj - Quiché	12 a 14	23 a 25	Noreste ligero				
Cobán - Alta Verapaz	12 a 14	22 a 24	Noreste ligero				
Cahabón - Alta Verapaz	18 a 20	30 a 32	Noreste ligero				
Panzós - Alta Verapaz	18 a 20	31 a 33	Noreste ligero				

Pronosticador:

**ANA GABRIELA PÉREZ**  
OFICINA DE METEOROLOGÍA  
CENTRO DE MONITOREO  
INSIVUMEH

# PRONÓSTICO METEOROLÓGICO POR REGIONES

Leyenda de íconos:

Ícono	Descripción	Ícono	Descripción
	Llovizna		Tormentas eléctricas
	Lluvias moderadas		Granizo
	Lluvia fuerte		Niebla
	Día despejado		Noche despejada
	Pocas nubes diurnas		Pocas nubes nocturnas
	Nubes dispersas diurnas		Nubes dispersas nocturnas
	Nublados parciales diurnos		Nublados parciales nocturnos
	Neblina diurna		Neblina nocturna
	Lluvia diurna		Lluvia nocturna
	Lluvias dispersas con actividad eléctrica diurna		Lluvias dispersas con actividad eléctrica nocturna
	Humo		Totalmente nublado