

PRONÓSTICO METEOROLÓGICO POR REGIONES

PRONÓSTICO 27 DE ENERO DE 2024

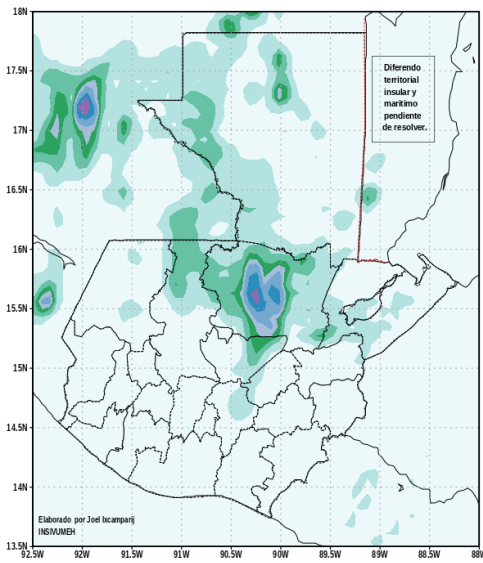
BD027-2024

Condiciones y perspectiva: Descenso en latitud del frente frío No.13 de la temporada.

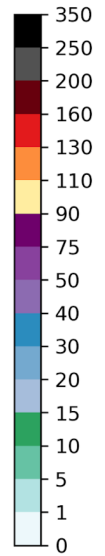
Pocas nubes del sur al centro del país con alta radiación solar, en la tarde nublados parciales en cadena volcánica y en ciudad capital nubosidad dispersa. Presencia de bruma en el ambiente en costa sur. En Petén, Franja Transversal del Norte, Izabal y norte de Occidente se prevé nubosidad dispersa en la mañana y en el transcurso de la tarde la nubosidad empezará a aumentar con lluvias o lloviznas.

En ciudad capital se mantendrá el viento norte ligero a moderado. Persiste el frío en la noche y madrugada en Occidente y Altiplano Central.

Pronostico de lluvia diaria WRF-BMJ GFS, 27JAN2024



Acumulado de lluvia diaria (mm)



Mapa de Estaciones Hidroclimáticas



Región Altiplano Central:

2024-01-26-09-41













| Lugar | Temperatura Mínima (C°) | Temperatura Máxima (C°) | Viento | Condiciones Previstas | | | |
|-------------------------------|-------------------------|-------------------------|----------------|-----------------------|--------|-------|-------|
| | | | | Madrugada | Mañana | Tarde | Noche |
| Guatemala - Guatemala | 15 a 17 | 26 a 28 | Noreste ligero | | | | |
| Suiza Contenta - Sacatepéquez | 04 a 06 | 23 a 25 | Noreste ligero | | | | |
| Cubulco - Baja Verapaz | 16 a 18 | 32 a 34 | Noreste ligero | | | | |
| Alameda Icta - Chimaltenango | 13 a 15 | 23 a 25 | Noreste ligero | | | | |

PRONÓSTICO METEOROLÓGICO POR REGIONES

Región Occidente:






| Lugar | Temperatura Mínima (C°) | Temperatura Máxima (C°) | Viento | Condiciones Previstas | | | |
|---|----------------------------|-------------------------------|----------------|--|---|---|-------|
| | | | | Madrugada | Mañana | Tarde | Noche |
| San Pedro Sacatepéquez-San Marcos | 07 a 09 | 21 a 23 | Noreste ligero |  |  |  | |
| Huehuetenango- Huehuetenango | 08 a 10 | 28 a 30 | Noreste ligero |  |  |  | |
| Labor Ovalle- Quetzaltenango | 03 a 05 | 25 a 27 | Noreste ligero |  |  |  | |
| Todos Santos - Huehuetenango | 04 a 06 | 20 a 22 | Noreste ligero |  |  |  | |

Región Bocacosta:








| Lugar | Temperatura Mínima (C°) | Temperatura Máxima (C°) | Viento | Condiciones Previstas | | | |
|--------------------------------|----------------------------|-------------------------------|-----------------|-----------------------|---|---|---|
| | | | | Madrugada | Mañana | Tarde | Noche |
| Sabana Grande - Escuintla | 20 a 22 | 32 a 34 | Suroeste ligero | |  |  |  |
| Mazatenango - Suchitepéquez | 20 a 22 | 31 a 33 | Suroeste ligero | |  |  |  |
| Catarina - San Marcos | 21 a 23 | 34 a 36 | Suroeste ligero | |  |  |  |
| Santiago Atitlán - Sololá | 08 a 10 | 24 a 26 | Noreste ligero | |  |  |  |

PRONÓSTICO METEOROLÓGICO POR REGIONES









Región Pacífico:

| Lugar | Temperatura Mínima (C°) | Temperatura Máxima (C°) | Viento | Condiciones Previstas | | | |
|-----------------------------------|----------------------------|-------------------------------|-----------------|-----------------------|---|---|-------|
| | | | | Madrugada | Mañana | Tarde | Noche |
| Champerico - Retalhuleu | 21 a 23 | 32 a 34 | Suroeste ligero | | |  | |
| Retalhuleu - Retalhuleu | 21 a 23 | 34 a 36 | Suroeste ligero | |  |  | |
| Puerto de San José - Escuintla | 20 a 22 | 32 a 34 | Suroeste ligero | | |  | |
| Montufar - Jutiapa | 20 a 22 | 33 a 35 | Sur ligero | | |  | |

Región Valles de Oriente:

| Lugar | Temperatura Mínima (C°) | Temperatura Máxima (C°) | Viento | Condiciones Previstas | | | |
|----------------------------|----------------------------|-------------------------------|----------------|--|---|-------|---|
| | | | | Madrugada | Mañana | Tarde | Noche |
| Asunción Mita - Jutiapa | 20 a 22 | 35 a 37 | Noreste ligero |  |  | |  |
| Esquipulas - Chiquimula | 18 a 20 | 28 a 30 | Noreste ligero |  |  | | |
| La Fragua - Zacapa | 21 a 22 | 33 a 35 | Noreste ligero |  |  | | |

Región Caribe:

| Lugar | Temperatura Mínima (C°) | Temperatura Máxima (C°) | Viento | Condiciones Previstas | | | |
|----------------------------|----------------------------|-------------------------------|----------------|--|---|---|-------|
| | | | | Madrugada | Mañana | Tarde | Noche |
| Puerto Barrios - Izabal | 20 a 22 | 30 a 32 | Noreste ligero |  |  |  | |
| Mariscos - Izabal | 19 a 21 | 29 a 31 | Noreste ligero |  |  |  | |
| Las Vegas - Izabal | 20 a 22 | 30 a 32 | Noreste ligero |  |  | | |

PRONÓSTICO METEOROLÓGICO POR REGIONES

Región Norte:

| Lugar | Temperatura Mínima (C°) | Temperatura Máxima (C°) | Viento | Condiciones Previstas | | | |
|-----------------------------|----------------------------|-------------------------------|----------------|-----------------------|--------|-------|-------|
| | | | | Madrugada | Mañana | Tarde | Noche |
| Flores - Petén | 20 a 22 | 32 a 34 | Sureste ligero | | | | |
| Poptún - Petén | 18 a 20 | 31 a 33 | Sureste ligero | | | | |
| Bethel - Petén | 20 a 22 | 31 a 33 | Sureste ligero | | | | |
| San Pedro Mactún - Petén | 21 a 23 | 31 a 33 | Sureste ligero | | | | |

Región Franja Transversal del Norte:

















| Lugar | Temperatura Mínima (C°) | Temperatura Máxima (C°) | Viento | Condiciones Previstas | | | |
|---------------------------|----------------------------|-------------------------------|----------------|-----------------------|--------|-------|-------|
| | | | | Madrugada | Mañana | Tarde | Noche |
| Nebaj - Quiché | 07 a 09 | 24 a 26 | Noreste ligero | | | | |
| Cobán - Alta Verapaz | 14 a 16 | 25 a 27 | Noreste ligero | | | | |
| Cahabón - Alta Verapaz | 20 a 22 | 32 a 34 | Noreste ligero | | | | |
| Panzós - Alta Verapaz | 20 a 22 | 33 a 35 | Noreste ligero | | | | |

Pronosticador:

**JOSE MARIA RODRIGUEZ
RABANALES**
OFICINA DE METEOROLOGÍA
CENTRO DE MONITOREO
INSIVUMEH

PRONÓSTICO METEOROLÓGICO POR REGIONES

Leyenda de íconos:

| Ícono | Descripción | Ícono | Descripción |
|--|--|--|--|
|  | Llovizna |  | Tormentas eléctricas |
|  | Lluvias moderadas |  | Granizo |
|  | Lluvia fuerte |  | Niebla |
| | Día despejado | | Noche despejada |
|  | Pocas nubes diurnas |  | Pocas nubes nocturnas |
|  | Nubes dispersas diurnas |  | Nubes dispersas nocturnas |
| | Nublados parciales diurnos | | Nublados parciales nocturnos |
|  | Neblina diurna |  | Neblina nocturna |
| | Lluvia diurna | | Lluvia nocturna |
|  | Lluvias dispersas con actividad eléctrica diurna |  | Lluvias dispersas con actividad eléctrica nocturna |
|  | Humo |  | Totalmente nublado |