

































Región Occidente:

Lugar	Temperatura Mínima (C°)	Temperatura Máxima (C°)	Viento	Condiciones Previstas			
				Madrugada	Mañana	Tarde	Noche
San Pedro Sacatepéquez-San Marcos	08 a 10	21 a 23	Noreste ligero				
Huehuetenango-Huehuetenango	07 a 09	22 a 24	Noreste ligero				
Labor Ovalle-Quetzaltenango	04 a 06	20 a 22	Noreste ligero				
Todos Santos - Huehuetenango	03 a 05	19 a 21	Noreste ligero				

Región Bocacosta:

Lugar	Temperatura Mínima (C°)	Temperatura Máxima (C°)	Viento	Condiciones Previstas			
				Madrugada	Mañana	Tarde	Noche
Sabana Grande - Escuintla	19 a 21	30 a 32	Suroeste ligero				
Mazatenango - Suchitepéquez	20 a 22	30 a 32	Suroeste ligero				
Catarina - San Marcos	20 a 22	31 a 33	Suroeste ligero				
Santiago Atitlán - Sololá	15 a 17	23 a 25	Noreste ligero a moderado				

Región Pacífico:

Lugar	Temperatura Mínima (C°)	Temperatura Máxima (C°)	Viento	Condiciones Previstas			
				Madrugada	Mañana	Tarde	Noche
Champerico - Retalhuleu	21 a 23	31 a 33	Suroeste ligero				
Retalhuleu - Retalhuleu	20 a 22	31 a 33	Suroeste ligero				
Puerto de San José - Escuintla	20 a 22	30 a 32	Suroeste ligero				
Montufar - Jutiapa	21 a 23	30 a 32	Norte ligero a moderado				

Región Valles de Oriente:

Lugar	Temperatura Mínima (C°)	Temperatura Máxima (C°)	Viento	Condiciones Previstas			
				Madrugada	Mañana	Tarde	Noche
Asunción Mita - Jutiapa	19 a 21	26 a 28	Norte ligero a moderado				
Esquipulas - Chiquimula	17 a 19	25 a 27	Norte ligero				
La Fragua - Zacapa	19 a 21	28 a 30	Norte ligero				

Región Caribe:

Lugar	Temperatura Mínima (C°)	Temperatura Máxima (C°)	Viento	Condiciones Previstas			
				Madrugada	Mañana	Tarde	Noche
Puerto Barrios - Izabal	20 a 22	21 a 23	Noroeste ligero				
Mariscos - Izabal	19 a 21	22 a 24	Noroeste ligero				
Las Vegas - Izabal	19 a 21	22 a 24	Noroeste ligero				

Región Norte:

Lugar	Temperatura Mínima (C°)	Temperatura Máxima (C°)	Viento	Condiciones Previstas			
				Madrugada	Mañana	Tarde	Noche
Flores - Petén	19 a 21	23 a 25	Noroeste ligero				
Poptún - Petén	19 a 21	22 a 24	Noroeste ligero				
Bethel - Petén	21 a 23	25 a 27	Noroeste ligero				
San Pedro Mactún - Petén	21 a 23	25 a 27	Noroeste ligero				























Región Franja Transversal del Norte:

Lugar	Temperatura Mínima (C°)	Temperatura Máxima (C°)	Viento	Condiciones Previstas			
				Madrugada	Mañana	Tarde	Noche
Nebaj - Quiché	07 a 09	20 a 22	Noroeste ligero				
Cobán - Alta Verapaz	09 a 11	18 a 20	Noroeste ligero				
Cahabón - Alta Verapaz	18 a 20	21 a 23	Noroeste ligero				
Panzós - Alta Verapaz	18 a 20	21 a 23	Noroeste ligero				

Pronosticador:

ANA GABRIELA PÉREZ
OFICINA DE METEOROLOGÍA
CENTRO DE MONITOREO
INSIVUMEH

Leyenda de íconos:

Ícono	Descripción	Ícono	Descripción
	Llovizna		Tormentas eléctricas
	Lluvias moderadas		Granizo
	Lluvia fuerte		Niebla
	Día despejado		Noche despejada
	Pocas nubes diurnas		Pocas nubes nocturnas
	Nubes dispersas diurnas		Nubes dispersas nocturnas
	Nublados parciales diurnos		Nublados parciales nocturnos
	Neblina diurna		Neblina nocturna
	Lluvia diurna		Lluvia nocturna
	Lluvias dispersas con actividad eléctrica diurna		Lluvias dispersas con actividad eléctrica nocturna
	Humo		Totalmente nublado