

PRONÓSTICO 04 DE DICIEMBRE DE 2023

BM338-2023

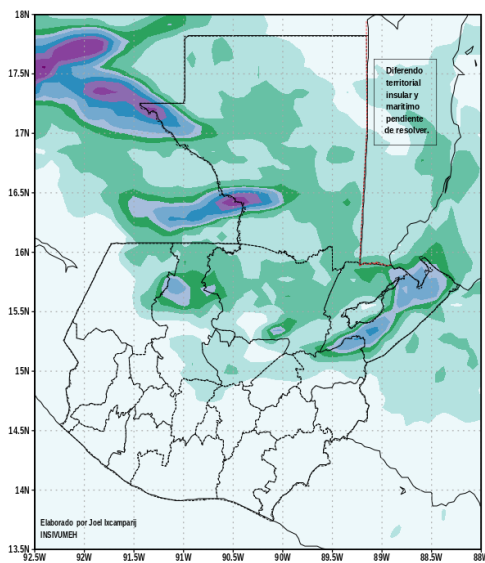
Condiciones y perspectiva:

Amanecer con nublados y posibles lloviznas en Caribe y Franja Transversal del Norte. Nubosidad dispersa alternando con nublados parciales durante el período.

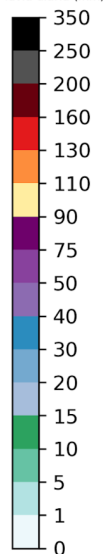
El acercamiento del frente frío No. 6 al norte de la península de Yucatán, México, incrementará los nublados con lloviznas o lluvias intermitentes durante el período sobre las regiones Norte, Franja Transversal del Norte y Caribe, sin descartar lloviznas dispersas sobre Altiplano Central y Valles de Oriente al final de tarde.

El viento predominará del norte ligero, moderado en sectores montañosos o con cañones de las regiones Altiplano Central Y Valles de Oriente.

Pronostico de lluvia diaria WRF-BMJ GFS, 04DEC2023



Acumulado de lluvia diaria (mm)



Mapa de Estaciones Hidroclimáticas



Región Altiplano Central:

2023-12-04-09:29

Lugar	Temperatura Mínima (C°)	Temperatura Máxima (C°)	Viento	Condiciones Previstas			
				Madrugada	Mañana	Tarde	Noche
Guatemala - Guatemala	13 a 15	24 a 26	Noreste ligero a moderado				
Suiza Contenta - Sacatepéquez	10 a 12	21 a 23	Noreste ligero a moderado				
Cubulco - Baja Verapaz	15 a 17	25 a 27	Noreste ligero				
Alameda Icta - Chimaltenango	08 a 10	22 a 24	Noreste ligero a moderado				

Región Occidente:

Lugar	Temperatura Mínima (C°)	Temperatura Máxima (C°)	Viento	Condiciones Previstas			
				Madrugada	Mañana	Tarde	Noche
San Pedro Sacatepéquez-San Marcos	07 a 09	23 a 25	Noreste ligero				
Huehuetenango-Huehuetenango	10 a 12	24 a 26	Noreste ligero				
Labor Ovalle-Quetzaltenango	05 a 07	21 a 23	Noreste ligero a moderado				
Todos Santos - Huehuetenango	04 a 06	20 a 22	Noreste ligero				

Región Bocacosta:

Lugar	Temperatura Mínima (C°)	Temperatura Máxima (C°)	Viento	Condiciones Previstas			
				Madrugada	Mañana	Tarde	Noche
Sabana Grande - Escuintla	20 a 22	31 a 33	Sureste ligero				
Mazatenango - Suchitepéquez	21 a 23	32 a 34	Sureste ligero				
Catarina - San Marcos	21 a 23	32 a 34	Sureste ligero				
Santiago Atitlán - Sololá	13 a 15	23 a 25	Noreste ligero ocasionalmente moderado				

Región Pacífico:

Lugar	Temperatura Mínima (C°)	Temperatura Máxima (C°)	Viento	Condiciones Previstas			
				Madrugada	Mañana	Tarde	Noche
Champerico - Retalhuleu	21 a 23	32 a 34	Suroeste ligero				
Retalhuleu - Retalhuleu	20 a 22	31 a 33	Suroeste ligero				
Puerto de San José - Escuintla	21 a 23	31 a 33	Suroeste ligero				
Montufar - Jutiapa	20 a 22	32 a 34	Suroeste ligero				

Región Valles de Oriente:

Lugar	Temperatura Mínima (C°)	Temperatura Máxima (C°)	Viento	Condiciones Previstas			
				Madrugada	Mañana	Tarde	Noche
Asunción Mita - Jutiapa	19 a 21	29 a 31	Noreste ligero a moderado				
Esquipulas - Chiquimula	16 a 18	24 a 26	Noreste ligero a moderado				
La Fragua - Zacapa	20 a 22	31 a 33	Noreste ligero				

Región Caribe:

Lugar	Temperatura Mínima (C°)	Temperatura Máxima (C°)	Viento	Condiciones Previstas			
				Madrugada	Mañana	Tarde	Noche
Puerto Barrios - Izabal	20 a 22	26 a 28	Noreste ligero				
Mariscos - Izabal	21 a 23	27 a 29	Noreste ligero				
Las Vegas - Izabal	21 a 23	27 a 29	Noreste ligero				

Región Norte:

Lugar	Temperatura Mínima (C°)	Temperatura Máxima (C°)	Viento	Condiciones Previstas			
				Madrugada	Mañana	Tarde	Noche
Flores - Petén	21 a 23	30 a 32	Noreste ligero				
Poptún - Petén	20 a 22	31 a 33	Noreste ligero				
Bethel - Petén	21 a 23	29 a 31	Noreste ligero				
San Pedro Mactún - Petén	20 a 22	29 a 31	Noreste ligero				

Región Franja Transversal del Norte:

Lugar	Temperatura Mínima (C°)	Temperatura Máxima (C°)	Viento	Condiciones Previstas			
				Madrugada	Mañana	Tarde	Noche
Nebaj - Quiché	14 a 16	22 a 24	Noreste ligero				
Cobán - Alta Verapaz	11 a 13	23 a 25	Noroeste ligero				
Cahabón - Alta Verapaz	20 a 22	30 a 32	Noreste ligero				
Panzós - Alta Verapaz	20 a 22	30 a 32	Noreste ligero				

Pronosticador:























JORGE DAVID CHINCHILLA C.

OFICINA DE METEOROLOGÍA

CENTRO DE MONITOREO

INSIVUMEH

Leyenda de íconos:

Ícono	Descripción	Ícono	Descripción
	Llovizna		Tormentas eléctricas
	Lluvias moderadas		Granizo
	Lluvia fuerte		Niebla
	Día despejado		Noche despejada
	Pocas nubes diurnas		Pocas nubes nocturnas
	Nubes dispersas diurnas		Nubes dispersas nocturnas
	Nublados parciales diurnos		Nublados parciales nocturnos
	Neblina diurna		Neblina nocturna
	Lluvia diurna		Lluvia nocturna
	Lluvias dispersas con actividad eléctrica diurna		Lluvias dispersas con actividad eléctrica nocturna
	Humo		Totalmente nublado