

PRONÓSTICO 28 DE DICIEMBRE DE 2023

BD362-2023

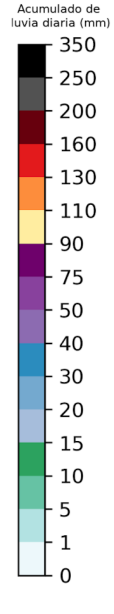
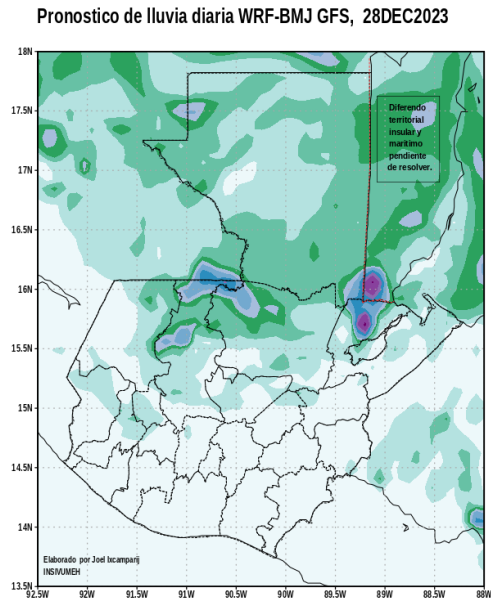
Condiciones y perspectiva: Desplazamiento en latitud del frente frío sobre el golfo de México.

Nublados en el período en regiones del Norte, Franja Transversal del Norte, Caribe y norte de Occidente, no se descarta lloviznas al amanecer o primeras horas de la mañana en dichas regiones.

Áreas con niebla/neblina al amanecer en Altiplano Central, Occidente, Franja Transversal del Norte y algunas zonas de Valles de Oriente.

Se prevé ambiente cálido y soleado principalmente en las regiones del sur al centro del país, en ciudad capital pueden presentarse nublados al amanecer que se disiparán en el transcurso de la mañana.

Continuarán las bajas temperaturas durante la noche y madrugada especialmente en los lugares más elevados de Occidente. Se recomienda abrigarse bien durante la noche y madrugada.



















Región Altiplano Central:

















2023-12-27-09:23

Lugar	Temperatura Mínima (C°)	Temperatura Máxima (C°)	Viento	Condiciones Previstas			
				Madrugada	Mañana	Tarde	Noche
Guatemala - Guatemala	14 a 16	25 a 27	Sur ligero				
Suiza Contenta - Sacatepéquez	03 a 05	22 a 24	Sur ligero				
Cubulco - Baja Verapaz	14 a 16	30 a 32	Norte cambiando a sur ligero				
Alameda Icta - Chimaltenango	04 a 06	22 a 24	Norte cambiando a sur ligero				

Región Occidente:

Lugar	Temperatura Mínima (C°)	Temperatura Máxima (C°)	Viento	Condiciones Previstas			
				Madrugada	Mañana	Tarde	Noche
San Pedro Sacatepéquez-San Marcos	09 a 11	22 a 24	Sur ligero				
Huehuetenango-Huehuetenango	09 a 11	26 a 28	Sur ligero				
Labor Ovalle-Quetzaltenango	02 a 04	21 a 23	Suroeste ligero				
Todos Santos - Huehuetenango	02 a 04	19 a 21	Noroeste ligero				

Región Bocacosta:

Lugar	Temperatura Mínima (C°)	Temperatura Máxima (C°)	Viento	Condiciones Previstas			
				Madrugada	Mañana	Tarde	Noche
Sabana Grande - Escuintla	20 a 22	33 a 35	Suroeste ligero				
Mazatenango - Suchitepéquez	20 a 22	33 a 35	Suroeste ligero				
Catarina - San Marcos	21 a 23	32 a 34	Suroeste ligero				
Santiago Atitlán - Sololá	14 a 16	23 a 25	Suroeste ligero				

Región Pacífico:

Lugar	Temperatura Mínima (C°)	Temperatura Máxima (C°)	Viento	Condiciones Previstas			
				Madrugada	Mañana	Tarde	Noche
Champerico - Retalhuleu	21 a 23	32 a 34	Suroeste ligero				
Retalhuleu - Retalhuleu	20 a 22	34 a 36	Suroeste ligero				
Puerto de San José - Escuintla	20 a 22	32 a 34	Suroeste ligero				
Montufar - Jutiapa	21 a 23	35 a 37	Sur ligero				

















Región Valles de Oriente:

Lugar	Temperatura Mínima (C°)	Temperatura Máxima (C°)	Viento	Condiciones Previstas			
				Madrugada	Mañana	Tarde	Noche
Asunción Mita - Jutiapa	20 a 22	31 a 33	Norte ligero				
Esquipulas - Chiquimula	17 a 19	29 a 31	Norte ligero				
La Fragua - Zacapa	21 a 23	33 a 35	Norte ligero				

















Región Caribe:

Lugar	Temperatura Mínima (C°)	Temperatura Máxima (C°)	Viento	Condiciones Previstas			
				Madrugada	Mañana	Tarde	Noche
Puerto Barrios - Izabal	22 a 24	29 a 31	Noreste ligero				
Mariscos - Izabal	21 a 23	30 a 32	Noreste ligero				
Las Vegas - Izabal	21 a 23	30 a 32	Noreste ligero				

Región Norte:

Lugar	Temperatura Mínima (C°)	Temperatura Máxima (C°)	Viento	Condiciones Previstas			
				Madrugada	Mañana	Tarde	Noche
Flores - Petén	19 a 21	30 a 32	Noreste ligero				
Poptún - Petén	19 a 21	30 a 32	Noreste ligero				
Bethel - Petén	20 a 22	31 a 33	Noreste ligero				
San Pedro Mactún - Petén	21 a 23	30 a 32	Noreste ligero				























Región Franja Transversal del Norte:

Lugar	Temperatura Mínima (C°)	Temperatura Máxima (C°)	Viento	Condiciones Previstas			
				Madrugada	Mañana	Tarde	Noche
Nebaj - Quiché	10 a 12	24 a 26	Noreste ligero				
Cobán - Alta Verapaz	12 a 14	23 a 25	Noreste ligero				
Cahabón - Alta Verapaz	21 a 23	31 a 33	Noreste ligero				
Panzós - Alta Verapaz	20 a 22	33 a 35	Noreste ligero				

Pronosticador:

**JOSE MARIA RODRIGUEZ
RABANALES**
OFICINA DE METEOROLOGÍA
CENTRO DE MONITOREO
INSIVUMEH

Leyenda de íconos:

Ícono	Descripción	Ícono	Descripción
	Llovizna		Tormentas eléctricas
	Lluvias moderadas		Granizo
	Lluvia fuerte		Niebla
	Día despejado		Noche despejada
	Pocas nubes diurnas		Pocas nubes nocturnas
	Nubes dispersas diurnas		Nubes dispersas nocturnas
	Nublados parciales diurnos		Nublados parciales nocturnos
	Neblina diurna		Neblina nocturna
	Lluvia diurna		Lluvia nocturna
	Lluvias dispersas con actividad eléctrica diurna		Lluvias dispersas con actividad eléctrica nocturna
	Humo		Totalmente nublado