

## PRONÓSTICO 06 DE DICIEMBRE DE 2023

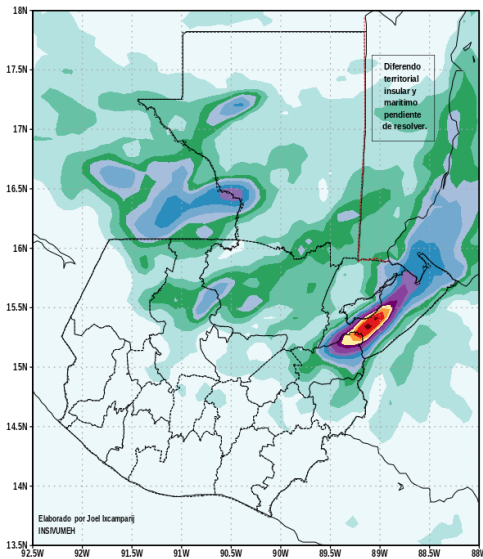
BMD340-2023

**Condiciones y perspectiva:** Continúa influencia de alta presión en el territorio nacional, ambiente cálido y soleado del sur al centro. Posibles áreas con neblina al amanecer en Franja Transversal del Norte y Occidente.

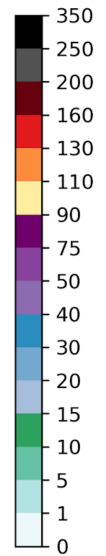
Prevalecerán los nublados con lluvias o lloviznas intermitentes en Franja Transversal del Norte, Caribe y Petén. No se descartan lloviznas dispersas en algunos sectores de Altiplano Central y el norte de Valles de Oriente.

Se mantiene viento del noreste con velocidad entre los 25 a 35 km/h en Altiplano Central y Valles de Oriente. En Occidente la temperatura podría descender hasta los 2 °C durante la noche y madrugada.

Pronostico de lluvia diaria WRF-BMJ GFS, 06DEC2023



Acumulado de lluvia diaria (mm)



Mapa de Estaciones Hidroclimáticas



















### Región Altiplano Central:

















2023-12-05-09:30

Lugar	Temperatura Mínima (C°)	Temperatura Máxima (C°)	Viento	Condiciones Previstas			
				Madrugada	Mañana	Tarde	Noche
Guatemala - Guatemala	14 a 16	24 a 26	Noreste ligero a moderado				
Suiza Contenta - Sacatepéquez	07 a 09	23 a 25	Noreste ligero a moderado				
Cubulco - Baja Verapaz	14 a 16	29 a 31	Noreste ligero				
Alameda Icta - Chimaltenango	08 a 10	23 a 25	Noreste ligero a moderado				

## Región Occidente:

Lugar	Temperatura Mínima (C°)	Temperatura Máxima (C°)	Viento	Condiciones Previstas			
				Madrugada	Mañana	Tarde	Noche
San Pedro Sacatepéquez-San Marcos	07 a 09	24 a 26	Noreste ligero				
Huehuetenango-Huehuetenango	10 a 12	24 a 26	Noreste ligero				
Labor Ovalle-Quetzaltenango	05 a 07	22 a 24	Noreste ligero a moderado				
Todos Santos - Huehuetenango	04 a 06	20 a 22	Noreste ligero				

## Región Bocacosta:

Lugar	Temperatura Mínima (C°)	Temperatura Máxima (C°)	Viento	Condiciones Previstas			
				Madrugada	Mañana	Tarde	Noche
Sabana Grande - Escuintla	20 a 22	31 a 33	Sureste ligero				
Mazatenango - Suchitepéquez	21 a 23	32 a 34	Sureste ligero				
Catarina - San Marcos	21 a 23	32 a 34	Sureste ligero				
Santiago Atitlán - Sololá	13 a 15	23 a 25	Noreste ligero ocasionalmente moderado				

## Región Pacífico:

Lugar	Temperatura Mínima (C°)	Temperatura Máxima (C°)	Viento	Condiciones Previstas			
				Madrugada	Mañana	Tarde	Noche
Champerico - Retalhuleu	21 a 23	32 a 34	Suroeste ligero				
Retalhuleu - Retalhuleu	20 a 22	31 a 33	Suroeste ligero				
Puerto de San José - Escuintla	21 a 23	31 a 33	Suroeste ligero				
Montufar - Jutiapa	20 a 22	32 a 34	Suroeste ligero				

















## Región Valles de Oriente:

Lugar	Temperatura Mínima (C°)	Temperatura Máxima (C°)	Viento	Condiciones Previstas			
				Madrugada	Mañana	Tarde	Noche
Asunción Mita - Jutiapa	19 a 21	29 a 31	Noreste ligero a moderado				
Esquipulas - Chiquimula	19 a 21	25 a 27	Noreste ligero a moderado				
La Fragua - Zacapa	23 a 25	32 a 34	Noreste ligero				

















## Región Caribe:

Lugar	Temperatura Mínima (C°)	Temperatura Máxima (C°)	Viento	Condiciones Previstas			
				Madrugada	Mañana	Tarde	Noche
Puerto Barrios - Izabal	20 a 22	26 a 28	Noreste ligero				
Mariscos - Izabal	21 a 23	27 a 29	Noreste ligero				
Las Vegas - Izabal	21 a 23	27 a 29	Noreste ligero				

## Región Norte:

Lugar	Temperatura Mínima (C°)	Temperatura Máxima (C°)	Viento	Condiciones Previstas			
				Madrugada	Mañana	Tarde	Noche
Flores - Petén	21 a 23	32 a 34	Noreste ligero				
Poptún - Petén	20 a 22	31 a 33	Noreste ligero				
Bethel - Petén	21 a 23	30 a 32	Noreste ligero				
San Pedro Mactún - Petén	20 a 22	30 a 32	Noreste ligero				























## Región Franja Transversal del Norte:

Lugar	Temperatura Mínima (C°)	Temperatura Máxima (C°)	Viento	Condiciones Previstas			
				Madrugada	Mañana	Tarde	Noche
Nebaj - Quiché	10 a 12	22 a 24	Noreste ligero				
Cobán - Alta Verapaz	12 a 14	23 a 25	Noroeste ligero				
Cahabón - Alta Verapaz	19 a 21	30 a 32	Noreste ligero				
Panzós - Alta Verapaz	21 a 23	33 a 35	Noreste ligero				

Pronosticador:

**ANA GABRIELA PÉREZ**  
OFICINA DE METEOROLOGÍA  
CENTRO DE MONITOREO  
INSIVUMEH

Leyenda de íconos:

Ícono	Descripción	Ícono	Descripción
	Llovizna		Tormentas eléctricas
	Lluvias moderadas		Granizo
	Lluvia fuerte		Niebla
	Día despejado		Noche despejada
	Pocas nubes diurnas		Pocas nubes nocturnas
	Nubes dispersas diurnas		Nubes dispersas nocturnas
	Nublados parciales diurnos		Nublados parciales nocturnos
	Neblina diurna		Neblina nocturna
	Lluvia diurna		Lluvia nocturna
	Lluvias dispersas con actividad eléctrica diurna		Lluvias dispersas con actividad eléctrica nocturna
	Humo		Totalmente nublado