

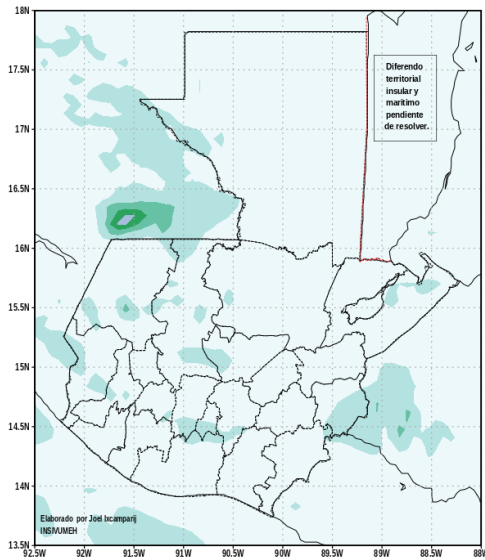
## PRONÓSTICO 26 DE NOVIEMBRE DE 2023

BM330-2023

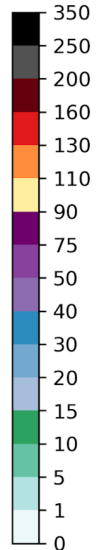
**Condiciones y perspectiva:** Se prevé ambiente cálido y soleado en la mayor parte del país, pocas nubes por la mañana y nubosidad dispersa en horas de la tarde. Bajo contenido de humedad en el ambiente, se pueden presentar algunas lloviznas al finalizar la tarde sobre Franja Transversal del Norte y Caribe.

Se prevén bajas temperaturas durante la noche y madrugada, especialmente en los sectores más altos de Occidente, por lo que se recomienda mantener las precauciones necesarias ante las bajas temperaturas.

Pronostico de lluvia diaria WRF-BMJ GFS, 26NOV2023



Acumulado de lluvia diaria (mm)



Mapa de Estaciones Hidroclimáticas



















### Región Altiplano Central:

















2023-11-26-09:35

Lugar	Temperatura Mínima (C°)	Temperatura Máxima (C°)	Viento	Condiciones Previstas			
				Madrugada	Mañana	Tarde	Noche
Guatemala - Guatemala	14 a 16	24 a 26	Noreste ligero ocasionalmente moderado				
Suiza Contenta - Sacatepéquez	11 a 13	23 a 25	Noreste ligero				
Cubulco - Baja Verapaz	16 a 18	27 a 29	Noreste ligero				
Alameda Icta - Chimaltenango	12 a 14	24 a 26	Noreste ligero ocasionalmente moderado				

## Región Occidente:

Lugar	Temperatura Mínima (C°)	Temperatura Máxima (C°)	Viento	Condiciones Previstas			
				Madrugada	Mañana	Tarde	Noche
San Pedro Sacatepéquez-San Marcos	08 a 10	21 a 23	Noreste ligero				
Huehuetenango-Huehuetenango	10 a 12	23 a 25	Noreste ligero				
Labor Ovalle-Quetzaltenango	09 a 11	22 a 24	Noreste ligero				
Todos Santos - Huehuetenango	07 a 09	18 a 20	Noreste ligero				

## Región Bocacosta:

Lugar	Temperatura Mínima (C°)	Temperatura Máxima (C°)	Viento	Condiciones Previstas			
				Madrugada	Mañana	Tarde	Noche
Sabana Grande - Escuintla	20 a 22	30 a 32	Sureste ligero				
Mazatenango - Suchitepéquez	21 a 23	32 a 34	Sureste ligero				
Catarina - San Marcos	21 a 23	32 a 34	Sureste ligero				
Santiago Atitlán - Sololá	12 a 14	24 a 26	Noreste ligero				

## Región Pacífico:

Lugar	Temperatura Mínima (C°)	Temperatura Máxima (C°)	Viento	Condiciones Previstas			
				Madrugada	Mañana	Tarde	Noche
Champerico - Retalhuleu	22 a 24	32 a 34	Suroeste ligero				
Retalhuleu - Retalhuleu	20 a 22	31 a 33	Suroeste ligero				
Puerto de San José - Escuintla	21 a 23	31 a 33	Suroeste ligero				
Montufar - Jutiapa	20 a 22	32 a 34	Sur ligero				

















## Región Valles de Oriente:

Lugar	Temperatura Mínima (C°)	Temperatura Máxima (C°)	Viento	Condiciones Previstas			
				Madrugada	Mañana	Tarde	Noche
Asunción Mita - Jutiapa	19 a 21	31 a 33	Noreste ligero				
Esquipulas - Chiquimula	16 a 18	26 a 28	Noreste ligero				
La Fragua - Zacapa	21 a 23	32 a 34	Noreste ligero				

















## Región Caribe:

Lugar	Temperatura Mínima (C°)	Temperatura Máxima (C°)	Viento	Condiciones Previstas			
				Madrugada	Mañana	Tarde	Noche
Puerto Barrios - Izabal	20 a 22	31 a 33	Noroeste ligero				
Mariscos - Izabal	20 a 22	30 a 32	Noroeste ligero				
Las Vegas - Izabal	21 a 23	31 a 33	Noroeste ligero				

## Región Norte:

Lugar	Temperatura Mínima (C°)	Temperatura Máxima (C°)	Viento	Condiciones Previstas			
				Madrugada	Mañana	Tarde	Noche
Flores - Petén	20 a 22	30 a 32	Noroeste ligero				
Poptún - Petén	19 a 21	31 a 33	Noroeste ligero				
Bethel - Petén	20 a 22	31 a 33	Noroeste ligero				
San Pedro Mactún - Petén	20 a 22	31 a 33	Noroeste ligero				























## Región Franja Transversal del Norte:

Lugar	Temperatura Mínima (C°)	Temperatura Máxima (C°)	Viento	Condiciones Previstas			
				Madrugada	Mañana	Tarde	Noche
Nebaj - Quiché	15 a 17	22 a 24	Noroeste ligero				
Cobán - Alta Verapaz	14 a 16	23 a 25	Noroeste ligero				
Cahabón - Alta Verapaz	20 a 22	30 a 32	Noroeste ligero				
Panzós - Alta Verapaz	21 a 23	31 a 33	Noroeste ligero				

Pronosticador:

**CLEOFAS JOSUÉ CULAJAY  
TUQUER**  
OFICINA DE METEOROLOGÍA  
CENTRO DE MONITOREO  
INSIVUMEH

Leyenda de íconos:

Ícono	Descripción	Ícono	Descripción
	Llovizna		Tormentas eléctricas
	Lluvias moderadas		Granizo
	Lluvia fuerte		Niebla
	Día despejado		Noche despejada
	Pocas nubes diurnas		Pocas nubes nocturnas
	Nubes dispersas diurnas		Nubes dispersas nocturnas
	Nublados parciales diurnos		Nublados parciales nocturnos
	Neblina diurna		Neblina nocturna
	Lluvia diurna		Lluvia nocturna
	Lluvias dispersas con actividad eléctrica diurna		Lluvias dispersas con actividad eléctrica nocturna
	Humo		Totalmente nublado