

## PRONÓSTICO 29 DE AGOSTO DE 2023

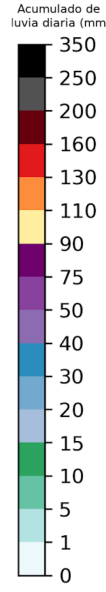
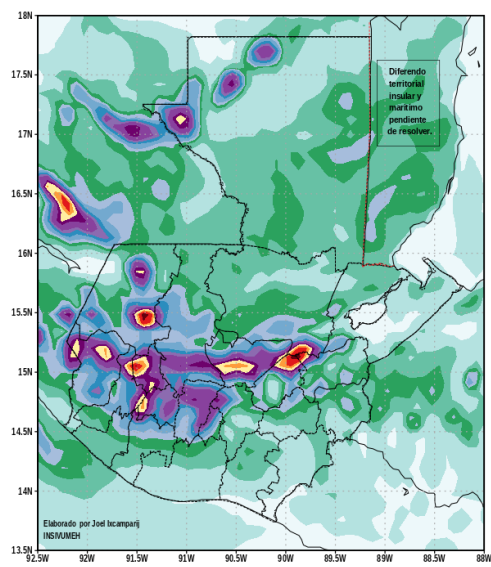
BM241-2023

**Condiciones y perspectiva:** Se prevé ingreso de humedad desde ambos litorales, debido al acercamiento y posterior posicionamiento de la zona de convergencia intertropical a nuestro país se pronostica que en horas de la tarde y noche se presenten lluvias acompañadas de actividad eléctrica en gran parte del territorio nacional. Los mayores acumulados de lluvia se esperan en las regiones de Occidente, Altiplano Central, Bocacosta y Valles de Oriente.

Las condiciones atmosféricas podrían promover tormentas severas (abundante lluvia, viento y fuerte) principalmente en sectores montañosos.

Se recomienda mantener las precauciones necesarias ante las lluvias previstas ya que podrían provocar lahares en la cadena volcánica, crecidas repentinas de ríos, inundaciones, movimientos en masa o daños en la red vial del país.

Pronostico de lluvia diaria WRF-BMJ GFS, 29AUG2023



Mapa de Estaciones Hidroclimáticas



















### Región Altiplano Central:

















2023-08-29-09:33

Lugar	Temperatura Mínima (C°)	Temperatura Máxima (C°)	Viento	Condiciones Previstas			
				Madrugada	Mañana	Tarde	Noche
Guatemala - Guatemala	15 a 17	24 a 26	Sur ligero				
Suiza Contenta - Sacatepéquez	11 a 13	22 a 24	Sur ligero				
Cubulco - Baja Verapaz	17 a 19	32 a 34	Noreste ligero				
Alameda Icta - Chimaltenango	14 a 16	23 a 25	Sur ligero				

## Región Occidente:

Lugar	Temperatura Mínima (C°)	Temperatura Máxima (C°)	Viento	Condiciones Previstas			
				Madrugada	Mañana	Tarde	Noche
San Pedro Sacatepéquez-San Marcos	12 a 14	23 a 25	Suroeste ligero				
Huehuetenango-Huehuetenango	13 a 15	24 a 26	Noroeste ligero				
Labor Ovalle-Quetzaltenango	10 a 12	22 a 24	Suroeste ligero				
Todos Santos - Huehuetenango	08 a 10	20 a 22	Noroeste ligero				

## Región Bocacosta:

Lugar	Temperatura Mínima (C°)	Temperatura Máxima (C°)	Viento	Condiciones Previstas			
				Madrugada	Mañana	Tarde	Noche
Sabana Grande - Escuintla	21 a 23	31 a 33	Suroeste ligero				
Mazatenango - Suchitepéquez	22 a 24	32 a 34	Suroeste ligero				
Catarina - San Marcos	21 a 23	32 a 34	Suroeste ligero				
Santiago Atitlán - Sololá	15 a 17	24 a 26	Noreste ligero				

## Región Pacífico:

Lugar	Temperatura Mínima (C°)	Temperatura Máxima (C°)	Viento	Condiciones Previstas			
				Madrugada	Mañana	Tarde	Noche
Champerico - Retalhuleu	21 a 23	32 a 34	Suroeste ligero				
Retalhuleu - Retalhuleu	20 a 22	32 a 34	Suroeste ligero				
Puerto de San José - Escuintla	21 a 23	32 a 34	Suroeste ligero				
Montufar - Jutiapa	20 a 22	33 a 35	Suroeste ligero				

















## Región Valles de Oriente:

Lugar	Temperatura Mínima (C°)	Temperatura Máxima (C°)	Viento	Condiciones Previstas			
				Madrugada	Mañana	Tarde	Noche
Asunción Mita - Jutiapa	21 a 23	32 a 34	Suroeste ligero				
Esquipulas - Chiquimula	19 a 21	25 a 27	Suroeste ligero				
La Fragua - Zacapa	22 a 24	34 a 36	Noreste ligero				

















## Región Caribe:

Lugar	Temperatura Mínima (C°)	Temperatura Máxima (C°)	Viento	Condiciones Previstas			
				Madrugada	Mañana	Tarde	Noche
Puerto Barrios - Izabal	23 a 25	31 a 33	Noroeste ligero				
Mariscos - Izabal	22 a 24	32 a 34	Noroeste ligero				
Las Vegas - Izabal	22 a 24	31 a 33	Noroeste ligero				

## Región Norte:

Lugar	Temperatura Mínima (C°)	Temperatura Máxima (C°)	Viento	Condiciones Previstas			
				Madrugada	Mañana	Tarde	Noche
Flores - Petén	21 a 23	32 a 34	Noroeste ligero				
Poptún - Petén	20 a 22	31 a 33	Noroeste ligero				
Bethel - Petén	21 a 23	33 a 35	Noroeste ligero				
San Pedro Mactún - Petén	21 a 23	33 a 35	Noroeste ligero				

## Región Franja Transversal del Norte:























Lugar	Temperatura Mínima (C°)	Temperatura Máxima (C°)	Viento	Condiciones Previstas			
				Madrugada	Mañana	Tarde	Noche
Nebaj - Quiché	12 a 14	22 a 24	Noreste ligero				
Cobán - Alta Verapaz	14 a 16	25 a 27	Noreste ligero				
Cahabón - Alta Verapaz	20 a 22	31 a 33	Noreste ligero				
Panzós - Alta Verapaz	21 a 23	33 a 35	Norte ligero				

Pronosticador:

**CLEOFAS JOUSÉ CULAJAY  
TUQUER**

OFICINA DE METEOROLOGÍA  
CENTRO DE MONITOREO  
INSIVUMEH

Leyenda de íconos:

Ícono	Descripción	Ícono	Descripción
	Llovizna		Tormentas eléctricas
	Lluvias moderadas		Granizo
	Lluvia fuerte		Niebla
	Día despejado		Noche despejada
	Pocas nubes diurnas		Pocas nubes nocturnas
	Nubes dispersas diurnas		Nubes dispersas nocturnas
	Nublados parciales diurnos		Nublados parciales nocturnos
	Neblina diurna		Neblina nocturna
	Lluvia diurna		Lluvia nocturna
	Lluvias dispersas con actividad eléctrica diurna		Lluvias dispersas con actividad eléctrica nocturna
	Humo		Totalmente nublado