

PRONÓSTICO 05 DE AGOSTO DE 2023

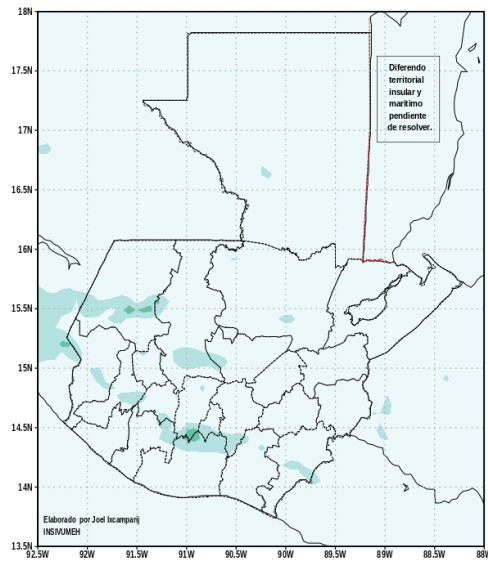
BM217-2023

Condiciones y perspectiva: Ambiente cálido, soleado y con bajo contenido de humedad, pocas nubes alternando con nubosidad dispersa, se prevé alta radiación solar especialmente hacia medio día por lo que se recomienda a la población no exponerse al sol por períodos prolongados.

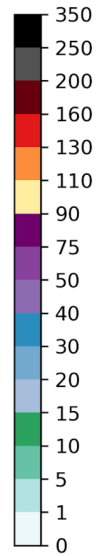
Se pronostica que en horas de la tarde o noches se presenten algunas lluvias locales y posible actividad eléctrica sobre Bocacosta y el sur de Occidente. En Altiplano Central y Valles de Oriente el viento con dirección del norte tendrá velocidades entre los 25 a 30 km/h siendo mayor en coñones o montañas.

Se recomienda mantener las precauciones necesarias ante las lluvias previstas y a la velocidad del viento, así como usar protección solar.

Pronóstico de lluvia diaria WRF-BMJ GFS, 05AUG2023



Acumulado de lluvia diaria (mm)



Mapa de Estaciones Hidroclimáticas



















Región Altiplano Central:

















2023-08-05-09:28

Lugar	Temperatura Mínima (C°)	Temperatura Máxima (C°)	Viento	Condiciones Previstas			
				Madrugada	Mañana	Tarde	Noche
Guatemala - Guatemala	14 a 16	25 a 27	Noreste ligero ocasionalmente moderado				
Suiza Contenta - Sacatepéquez	09 a 11	23 a 25	Noreste ligero ocasionalmente moderado				
Cubulco - Baja Verapaz	19 a 21	32 a 34	Noreste ligero				
Alameda Icta - Chimaltenango	14 a 16	23 a 25	Noreste ligero				

Región Occidente:

Lugar	Temperatura Mínima (C°)	Temperatura Máxima (C°)	Viento	Condiciones Previstas			
				Madrugada	Mañana	Tarde	Noche
San Pedro Sacatepéquez-San Marcos	09 a 11	22 a 24	Noreste ligero				
Huehuetenango-Huehuetenango	14 a 16	23 a 25	Noreste ligero				
Labor Ovalle-Quetzaltenango	11 a 13	22 a 24	Noreste ligero				
Todos Santos - Huehuetenango	07 a 09	20 a 22	Noreste ligero				

Región Bocacosta:

Lugar	Temperatura Mínima (C°)	Temperatura Máxima (C°)	Viento	Condiciones Previstas			
				Madrugada	Mañana	Tarde	Noche
Sabana Grande - Escuintla	19 a 21	31 a 33	Suroeste ligero				
Mazatenango - Suchitepéquez	22 a 24	33 a 35	Suroeste ligero				
Catarina - San Marcos	22 a 24	33 a 35	Suroeste ligero				
Santiago Atitlán - Sololá	15 a 17	23 a 25	Noreste ligero				

Región Pacífico:

Lugar	Temperatura Mínima (C°)	Temperatura Máxima (C°)	Viento	Condiciones Previstas			
				Madrugada	Mañana	Tarde	Noche
Champerico - Retalhuleu	22 a 24	32 a 34	Suroeste ligero				
Retalhuleu - Retalhuleu	23 a 25	33 a 35	Suroeste ligero				
Puerto de San José - Escuintla	22 a 24	31 a 33	Suroeste ligero				
Montufar - Jutiapa	23 a 25	32 a 34	Sur ligero				

Región Valles de Oriente:

Lugar	Temperatura Mínima (C°)	Temperatura Máxima (C°)	Viento	Condiciones Previstas			
				Madrugada	Mañana	Tarde	Noche
Asunción Mita - Jutiapa	20 a 22	31 a 33	Norte ligero ocasionalmente moderado				
Esquipulas - Chiquimula	17 a 19	29 a 31	Noreste ligero				
La Fragua - Zacapa	22 a 24	33 a 35	Noreste ligero				

Región Caribe:

Lugar	Temperatura Mínima (C°)	Temperatura Máxima (C°)	Viento	Condiciones Previstas			
				Madrugada	Mañana	Tarde	Noche
Puerto Barrios - Izabal	21 a 23	30 a 32	Noreste ligero				
Mariscos - Izabal	21 a 23	31 a 33	Noreste ligero				
Las Vegas - Izabal	20 a 22	31 a 33	Noreste ligero				

Región Norte:

Lugar	Temperatura Mínima (C°)	Temperatura Máxima (C°)	Viento	Condiciones Previstas			
				Madrugada	Mañana	Tarde	Noche
Flores - Petén	22 a 24	32 a 34	Sureste ligero				
Poptún - Petén	21 a 23	31 a 33	Sureste ligero				
Bethel - Petén	22 a 24	32 a 34	Sureste ligero				
San Pedro Mactún - Petén	22 a 24	32 a 34	Sureste ligero				























Región Franja Transversal del Norte:

Lugar	Temperatura Mínima (C°)	Temperatura Máxima (C°)	Viento	Condiciones Previstas			
				Madrugada	Mañana	Tarde	Noche
Nebaj - Quiché	13 a 15	25 a 27	Noreste ligero				
Cobán - Alta Verapaz	16 a 18	25 a 27	Noreste ligero				
Cahabón - Alta Verapaz	21 a 23	31 a 33	Noreste ligero				
Panzós - Alta Verapaz	22 a 24	32 a 34	Noreste ligero				

Pronosticador:

ANA GABRIELA PÉREZ
OFICINA DE METEOROLOGÍA
CENTRO DE MONITOREO
INSIVUMEH

Leyenda de íconos:

Ícono	Descripción	Ícono	Descripción
	Llovizna		Tormentas eléctricas
	Lluvias moderadas		Granizo
	Lluvia fuerte		Niebla
	Día despejado		Noche despejada
	Pocas nubes diurnas		Pocas nubes nocturnas
	Nubes dispersas diurnas		Nubes dispersas nocturnas
	Nublados parciales diurnos		Nublados parciales nocturnos
	Neblina diurna		Neblina nocturna
	Lluvia diurna		Lluvia nocturna
	Lluvias dispersas con actividad eléctrica diurna		Lluvias dispersas con actividad eléctrica nocturna
	Humo		Totalmente nublado