

PRONÓSTICO 24 DE JULIO DE 2023

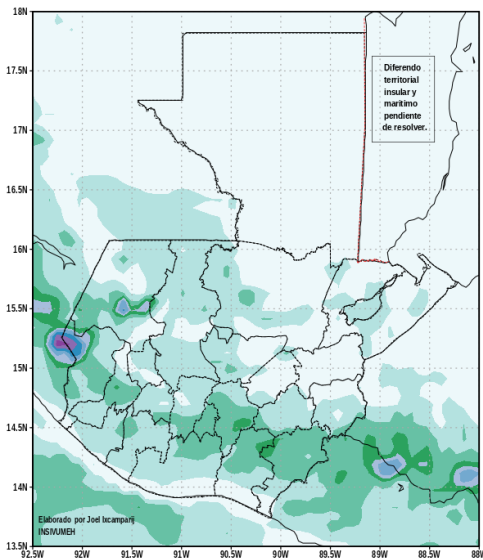
BM205-2023

Condiciones y perspectiva: Pocas nubes alternando con nubosidad dispersa la mayor parte del período.

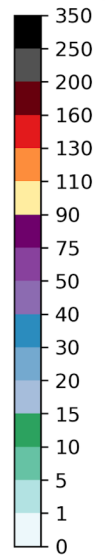
Asociado a condiciones locales y remanentes de humedad que dejó el paso de la onda no.16, se presentaran lluvias dispersas de corta duración en la región de Bocacosta y hacia la parte sur de la región de Occidente y Altiplano Central en horas de la tarde y/o noche. Despejado en horas de la noche y madrugada en región Norte, Bocacosta y Pacífico.

Se recomienda mantener las precauciones necesarias ante las lluvias previstas ya que podrían provocar lahares en la cadena volcánica, crecidas repentinas de ríos, movimientos en masa o daños a la red vial del país.

Pronostico de lluvia diaria WRF-BMJ GFS, 24JUL2023



Acumulado de lluvia diaria (mm)



Mapa de Estaciones Hidroclimáticas



















Región Altiplano Central:

















2023-07-24-09:28

Lugar	Temperatura Mínima (C°)	Temperatura Máxima (C°)	Viento	Condiciones Previstas			
				Madrugada	Mañana	Tarde	Noche
Guatemala - Guatemala	16 a 18	26 a 28	Noreste ligero ocasionalmente moderado				
Suiza Contenta - Sacatepéquez	09 a 11	24 a 26	Noreste ligero				
Cubulco - Baja Verapaz	18 a 20	32 a 34	Noreste ligero				
Alameda Icta - Chimaltenango	15 a 17	26 a 28	Noreste ligero				

Región Occidente:

Lugar	Temperatura Mínima (C°)	Temperatura Máxima (C°)	Viento	Condiciones Previstas			
				Madrugada	Mañana	Tarde	Noche
San Pedro Sacatepéquez-San Marcos	08 a 10	22 a 24	Noreste ligero				
Huehuetenango-Huehuetenango	14 a 16	26 a 28	Noreste ligero				
Labor Ovalle-Quetzaltenango	09 a 11	21 a 23	Noreste ligero				
Todos Santos - Huehuetenango	08 a 10	18 a 20	Noreste ligero				

Región Bocacosta:

Lugar	Temperatura Mínima (C°)	Temperatura Máxima (C°)	Viento	Condiciones Previstas			
				Madrugada	Mañana	Tarde	Noche
Sabana Grande - Escuintla	20 a 22	32 a 34	Suroeste ligero				
Mazatenango - Suchitepéquez	21 a 23	31 a 35	Suroeste ligero				
Catarina - San Marcos	21 a 23	34 a 36	Suroeste ligero				
Santiago Atitlán - Sololá	17 a 19	23 a 25	Noreste ligero				

Región Pacífico:

Lugar	Temperatura Mínima (C°)	Temperatura Máxima (C°)	Viento	Condiciones Previstas			
				Madrugada	Mañana	Tarde	Noche
Champerico - Retalhuleu	21 a 23	33 a 35	Suroeste ligero				
Retalhuleu - Retalhuleu	21 a 23	34 a 36	Suroeste ligero				
Puerto de San José - Escuintla	20 a 22	33 a 35	Suroeste ligero				
Montufar - Jutiapa	22 a 24	34 a 36	Norte ligero				

Región Valles de Oriente:

Lugar	Temperatura Mínima (C°)	Temperatura Máxima (C°)	Viento	Condiciones Previstas			
				Madrugada	Mañana	Tarde	Noche
Asunción Mita - Jutiapa	22 a 24	35 a 37	Norte ligero				
Esquipulas - Chiquimula	19 a 21	29 a 31	Noreste ligero				
La Fragua - Zacapa	23 a 25	32 a 34	Noreste ligero				

Región Caribe:

Lugar	Temperatura Mínima (C°)	Temperatura Máxima (C°)	Viento	Condiciones Previstas			
				Madrugada	Mañana	Tarde	Noche
Puerto Barrios - Izabal	22 a 24	31 a 33	Noreste ligero				
Mariscos - Izabal	22 a 24	30 a 32	Noreste ligero				
Las Vegas - Izabal	22 a 24	32 a 34	Noreste ligero				

Región Norte:

Lugar	Temperatura Mínima (C°)	Temperatura Máxima (C°)	Viento	Condiciones Previstas			
				Madrugada	Mañana	Tarde	Noche
Flores - Petén	21 a 23	33 a 35	Noreste ligero				
Poptún - Petén	20 a 22	31 a 33	Sureste ligero				
Bethel - Petén	22 a 24	32 a 34	Noreste ligero				
San Pedro Mactún - Petén	22 a 24	33 a 35	Sureste ligero				

Región Franja Transversal del Norte:

Lugar	Temperatura Mínima (C°)	Temperatura Máxima (C°)	Viento	Condiciones Previstas			
				Madrugada	Mañana	Tarde	Noche
Nebaj - Quiché	14 a 16	24 a 26	Noreste ligero				
Cobán - Alta Verapaz	15 a 17	26 a 28	Noreste ligero				
Cahabón - Alta Verapaz	21 a 23	33 a 35	Noreste ligero				
Panzós - Alta Verapaz	21 a 23	35 a 37	Noreste ligero				

Pronosticador:























BYVIAN EDDITH ROLDAN DE MATA.

OFICINA DE METEOROLOGÍA

CENTRO DE MONITOREO

INSIVUMEH

Leyenda de íconos:

Ícono	Descripción	Ícono	Descripción
	Llovizna		Tormentas eléctricas
	Lluvias moderadas		Granizo
	Lluvia fuerte		Niebla
	Día despejado		Noche despejada
	Pocas nubes diurnas		Pocas nubes nocturnas
	Nubes dispersas diurnas		Nubes dispersas nocturnas
	Nublados parciales diurnos		Nublados parciales nocturnos
	Neblina diurna		Neblina nocturna
	Lluvia diurna		Lluvia nocturna
	Lluvias dispersas con actividad eléctrica diurna		Lluvias dispersas con actividad eléctrica nocturna
	Humo		Totalmente nublado