

PRONÓSTICO 30 DE JUNIO DE 2023

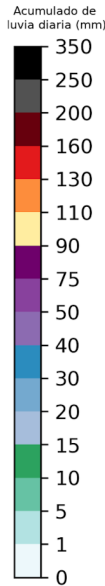
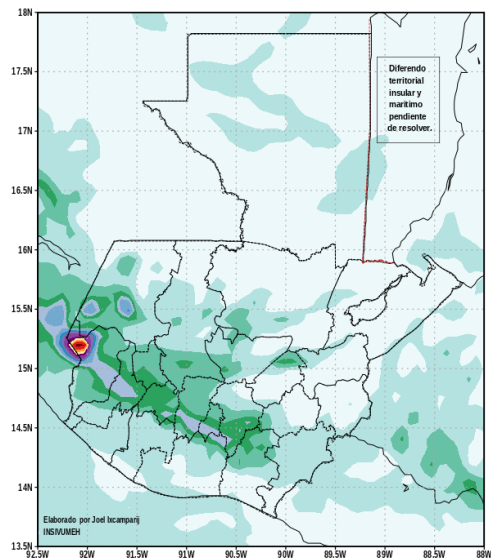
BM181-2023

Condiciones y perspectiva: Se prevé ambiente cálido y húmedo en el territorio nacional, nubosidad dispersa alternando con nublados parciales durante el período.

Debido al ingreso de humedad desde ambos litorales se prevén lluvias acompañadas de actividad eléctrica sobre Bocacosta, sur de Occidente y Altiplano Central. No se descartan lluvias o lloviznas al sur de Valles de Oriente, Franja Transversal del Norte y algunos sectores de Petén.

Se recomienda mantener las precauciones necesarias ante las lluvias previstas, posibles lahares en la cadena volcánica, crecidas repentinas de ríos, inundaciones, movimientos en masa o daños a la red vial del país.

Pronostico de lluvia diaria WRF-BMJ GFS, 30JUN2023



Mapa de Estaciones Hidroclimáticas



















Región Altiplano Central:

















2023-06-29-09:32

Lugar	Temperatura Mínima (C°)	Temperatura Máxima (C°)	Viento	Condiciones Previstas			
				Madrugada	Mañana	Tarde	Noche
Guatemala - Guatemala	15 a 17	26 a 28	Noreste ligero				
Suiza Contenta - Sacatepéquez	13 a 15	23 a 25	Noreste ligero				
Cubulco - Baja Verapaz	18 a 20	31 a 33	Noreste ligero				
Alameda Icta - Chimaltenango	14 a 16	23 a 25	Noreste ligero				

Región Occidente:

Lugar	Temperatura Mínima (C°)	Temperatura Máxima (C°)	Viento	Condiciones Previstas			
				Madrugada	Mañana	Tarde	Noche
San Pedro Sacatepéquez-San Marcos	12 a 14	23 a 25	Sureste ligero				
Huehuetenango- Huehuetenango	13 a 15	24 a 26	Noreste ligero				
Labor Ovalle- Quetzaltenango	10 a 12	22 a 24	Sureste ligero				
Todos Santos - Huehuetenango	09 a 11	21 a 23	Noreste ligero				

Región Bocacosta:

Lugar	Temperatura Mínima (C°)	Temperatura Máxima (C°)	Viento	Condiciones Previstas			
				Madrugada	Mañana	Tarde	Noche
Sabana Grande - Escuintla	21 a 23	32 a 34	Sureste ligero				
Mazatenango - Suchitepéquez	22 a 24	33 a 35	Sureste ligero				
Catarina - San Marcos	22 a 24	33 a 35	Sureste ligero				
Santiago Atitlán - Sololá	15 a 17	24 a 26	Sureste ligero				

Región Pacífico:

Lugar	Temperatura Mínima (C°)	Temperatura Máxima (C°)	Viento	Condiciones Previstas			
				Madrugada	Mañana	Tarde	Noche
Champerico - Retalhuleu	22 a 24	32 a 34	Sureste ligero				
Retalhuleu - Retalhuleu	21 a 23	31 a 33	Sureste ligero				
Puerto de San José - Escuintla	21 a 23	32 a 34	Sureste ligero				
Montufar - Jutiapa	22 a 24	33 a 35	Sureste ligero				

















Región Valles de Oriente:

Lugar	Temperatura Mínima (C°)	Temperatura Máxima (C°)	Viento	Condiciones Previstas			
				Madrugada	Mañana	Tarde	Noche
Asunción Mita - Jutiapa	21 a 23	32 a 34	Noreste ligero				
Esquipulas - Chiquimula	19 a 21	29 a 31	Noreste ligero				
La Fragua - Zacapa	22 a 24	33 a 35	Noreste ligero				

















Región Caribe:

Lugar	Temperatura Mínima (C°)	Temperatura Máxima (C°)	Viento	Condiciones Previstas			
				Madrugada	Mañana	Tarde	Noche
Puerto Barrios - Izabal	23 a 25	31 a 33	Noreste ligero				
Mariscos - Izabal	22 a 24	30 a 32	Noreste ligero				
Las Vegas - Izabal	22 a 24	31 a 33	Noreste ligero				

Región Norte:

Lugar	Temperatura Mínima (C°)	Temperatura Máxima (C°)	Viento	Condiciones Previstas			
				Madrugada	Mañana	Tarde	Noche
Flores - Petén	22 a 24	33 a 35	Este ligero				
Poptún - Petén	22 a 24	32 a 34	Este ligero				
Bethel - Petén	23 a 25	33 a 35	Este ligero				
San Pedro Mactún - Petén	23 a 25	32 a 34	Este ligero				























Región Franja Transversal del Norte:

Lugar	Temperatura Mínima (C°)	Temperatura Máxima (C°)	Viento	Condiciones Previstas			
				Madrugada	Mañana	Tarde	Noche
Nebaj - Quiché	11 a 13	24 a 26	Noreste ligero				
Cobán - Alta Verapaz	15 a 17	26 a 28	Noreste ligero				
Cahabón - Alta Verapaz	23 a 25	31 a 33	Noreste ligero				
Panzós - Alta Verapaz	22 a 24	31 a 33	Noreste ligero				

Pronosticador:

ANA GABRIELA PÉREZ
OFICINA DE METEOROLOGÍA
CENTRO DE MONITOREO
INSIVUMEH

Leyenda de íconos:

Ícono	Descripción	Ícono	Descripción
	Llovizna		Tormentas eléctricas
	Lluvias moderadas		Granizo
	Lluvia fuerte		Niebla
	Día despejado		Noche despejada
	Pocas nubes diurnas		Pocas nubes nocturnas
	Nubes dispersas diurnas		Nubes dispersas nocturnas
	Nublados parciales diurnos		Nublados parciales nocturnos
	Neblina diurna		Neblina nocturna
	Lluvia diurna		Lluvia nocturna
	Lluvias dispersas con actividad eléctrica diurna		Lluvias dispersas con actividad eléctrica nocturna
	Humo		Totalmente nublado