

PRONÓSTICO 27 DE JUNIO DE 2023

BD178-2023

Condiciones y perspectiva:

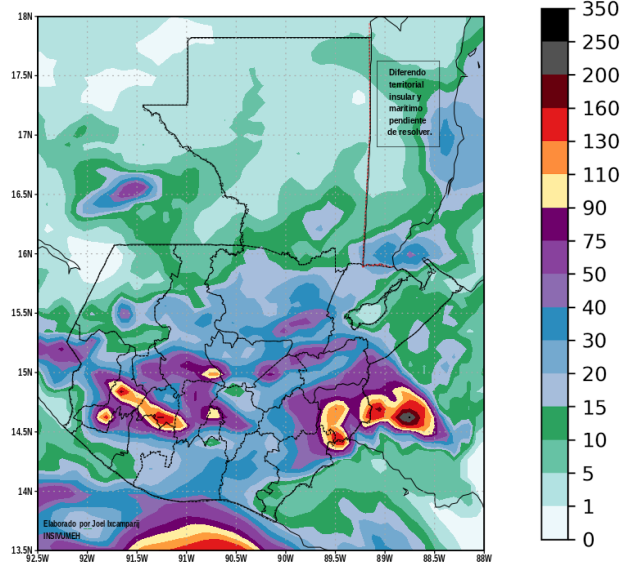
Se prevé ambiente cálido y húmedo en el país por el alejamiento de la de onda del este No. 7.

Posibles nublados sin descartar lloviznas al amanecer del sur al centro del país. Nubosidad dispersa alternando con nublados parciales en el período. Se prevén lluvias acompañadas de actividad eléctrica en la mayoría del país, mayores acumulados pueden presentarse del sur al centro del país y Valles de Oriente.

Las condiciones atmosféricas continúan siendo favorables para la presencia de tormentas locales severas (abundante lluvia y viento fuerte).

Se recomienda mantener las precauciones necesarias ante las lluvias previstas, ya que pueden generar crecidas repentinas de ríos, inundaciones, movimientos en masa, lahares en la cadena volcánica y daños a la red vial del país o viviendas.

Pronostico de lluvia diaria WRF-BMJ GFS, 27JUN2023



Mapa de Estaciones Hidroclimáticas



















Región Altiplano Central:

















2023-06-26-09:32

Lugar	Temperatura Mínima (C°)	Temperatura Máxima (C°)	Viento	Condiciones Previstas			
				Madrugada	Mañana	Tarde	Noche
Guatemala - Guatemala	15 a 17	26 a 28	Sur ligero				
Suiza Contenta - Sacatepéquez	12 a 14	23 a 25	Sur ligero				
Cubulco - Baja Verapaz	18 a 20	32 a 34	Sur ligero				
Alameda Icta - Chimaltenango	14 a 16	23 a 24	Sur ligero				

Región Occidente:

Lugar	Temperatura Mínima (C°)	Temperatura Máxima (C°)	Viento	Condiciones Previstas			
				Madrugada	Mañana	Tarde	Noche
San Pedro Sacatepéquez-San Marcos	11 a 13	22 a 24	Suroeste ligero				
Huehuetenango-Huehuetenango	10 a 12	24 a 26	Suroeste ligero				
Labor Ovalle-Quetzaltenango	08 a 10	21 a 23	Suroeste ligero				
Todos Santos - Huehuetenango	06 a 08	20 a 22	Suroeste ligero				

Región Bocacosta:

Lugar	Temperatura Mínima (C°)	Temperatura Máxima (C°)	Viento	Condiciones Previstas			
				Madrugada	Mañana	Tarde	Noche
Sabana Grande - Escuintla	20 a 22	32 a 34	Suroeste ligero				
Mazatenango - Suchitepéquez	21 a 23	33 a 35	Suroeste ligero				
Catarina - San Marcos	22 a 24	33 a 35	Suroeste ligero				
Santiago Atitlán - Sololá	15 a 17	23 a 25	Noreste ligero				

Región Pacífico:

Lugar	Temperatura Mínima (C°)	Temperatura Máxima (C°)	Viento	Condiciones Previstas			
				Madrugada	Mañana	Tarde	Noche
Champerico - Retalhuleu	22 a 24	32 a 34	Suroeste ligero				
Retalhuleu - Retalhuleu	21 a 23	32 a 34	Suroeste ligero				
Puerto de San José - Escuintla	21 a 23	31 a 33	Suroeste ligero				
Montufar - Jutiapa	22 a 24	33 a 35	Sur ligero				

Región Valles de Oriente:

Lugar	Temperatura Mínima (C°)	Temperatura Máxima (C°)	Viento	Condiciones Previstas			
				Madrugada	Mañana	Tarde	Noche
Asunción Mita - Jutiapa	21 a 23	32 a 34	Noreste ligero ocasionalmente moderado				
Esquipulas - Chiquimula	18 a 20	29 a 31	Noreste ligero				
La Fragua - Zacapa	21 a 23	34 a 36	Noreste ligero				

Región Caribe:

Lugar	Temperatura Mínima (C°)	Temperatura Máxima (C°)	Viento	Condiciones Previstas			
				Madrugada	Mañana	Tarde	Noche
Puerto Barrios - Izabal	22 a 24	32 a 34	Noreste ligero				
Mariscos - Izabal	22 a 24	31 a 33	Noreste ligero				
Las Vegas - Izabal	23 a 25	32 a 34	Noreste ligero				

Región Norte:

Lugar	Temperatura Mínima (C°)	Temperatura Máxima (C°)	Viento	Condiciones Previstas			
				Madrugada	Mañana	Tarde	Noche
Flores - Petén	22 a 24	34 a 36	Sureste ligero				
Poptún - Petén	22 a 24	32 a 34	Sureste ligero				
Bethel - Petén	23 a 25	35 a 37	Sureste ligero				
San Pedro Mactún - Petén	23 a 25	33 a 35	Sureste ligero				























Región Franja Transversal del Norte:

Lugar	Temperatura Mínima (C°)	Temperatura Máxima (C°)	Viento	Condiciones Previstas			
				Madrugada	Mañana	Tarde	Noche
Nebaj - Quiché	13 a 15	23 a 25	Noreste ligero				
Cobán - Alta Verapaz	15 a 17	25 a 27	Noreste ligero				
Cahabón - Alta Verapaz	23 a 25	32 a 34	Noreste ligero				
Panzós - Alta Verapaz	22 a 24	32 a 34	Noreste ligero				

Pronosticador:

**JOSE MARIA RODRIGUEZ
RABANALES**
OFICINA DE METEOROLOGÍA
CENTRO DE MONITOREO
INSIVUMEH

Leyenda de íconos:

Ícono	Descripción	Ícono	Descripción
	Llovizna		Tormentas eléctricas
	Lluvias moderadas		Granizo
	Lluvia fuerte		Niebla
	Día despejado		Noche despejada
	Pocas nubes diurnas		Pocas nubes nocturnas
	Nubes dispersas diurnas		Nubes dispersas nocturnas
	Nublados parciales diurnos		Nublados parciales nocturnos
	Neblina diurna		Neblina nocturna
	Lluvia diurna		Lluvia nocturna
	Lluvias dispersas con actividad eléctrica diurna		Lluvias dispersas con actividad eléctrica nocturna
	Humo		Totalmente nublado