

PRONÓSTICO 10 DE JUNIO DE 2023

BD161-2023

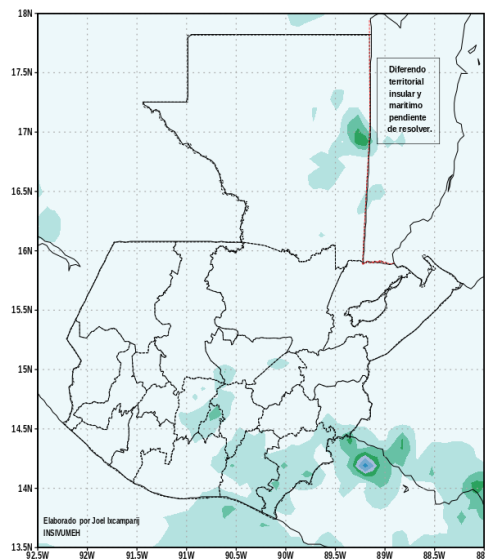
Condiciones y perspectiva: Prevalece el ambiente cálido y soleado. Alta radiación solar y bruma en el ambiente en horas de la mañana.

Durante la mañana, cielo despejado o pocas nubes y nubosidad dispersa predominando el resto del período.

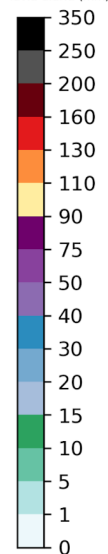
Posibilidad de lluvias o lloviznas al final de la tarde o noche sobre Altiplano Central, Bocacosta y algunos sectores del sur. No se descarta la presencia de tormentas locales severas (abundante lluvia y viento fuerte) sobre sectores montañosos o volcánicos.

Se recomienda mantener las precauciones necesarias ante las lluvias previstas y evitar exponerse al sol por períodos prolongados.

Pronostico de lluvia diaria WRF-BMJ GFS, 10JUN2023



Acumulado de lluvia diaria (mm)



Mapa de Estaciones Hidroclimáticas



Región Altiplano Central:

2023-06-09-09:29

Lugar	Temperatura Mínima (C°)	Temperatura Máxima (C°)	Viento	Condiciones Previstas			
				Madrugada	Mañana	Tarde	Noche
Guatemala - Guatemala	17 a 19	28 a 30	Sur ligero				
Suiza Contenta - Sacatepéquez	10 a 12	24 a 26	Sur ligero				
Cubulco - Baja Verapaz	18 a 20	34 a 36	Sur ligero				
Alameda Icta - Chimaltenango	15 a 17	25 a 27	Sur ligero				

Región Occidente:

Lugar	Temperatura Mínima (C°)	Temperatura Máxima (C°)	Viento	Condiciones Previstas			
				Madrugada	Mañana	Tarde	Noche
San Pedro Sacatepéquez-San Marcos	11 a 13	22 a 24	Suroeste ligero				
Huehuetenango-Huehuetenango	13 a 15	26 a 28	Noreste ligero				
Labor Ovalle-Quetzaltenango	10 a 12	23 a 25	Suroeste ligero				
Todos Santos - Huehuetenango	08 a 10	22 a 24	Noreste ligero				

Región Bocacosta:

Lugar	Temperatura Mínima (C°)	Temperatura Máxima (C°)	Viento	Condiciones Previstas			
				Madrugada	Mañana	Tarde	Noche
Sabana Grande - Escuintla	20 a 22	33 a 35	Suroeste ligero				
Mazatenango - Suchitepéquez	21 a 23	34 a 36	Suroeste ligero				
Catarina - San Marcos	22 a 24	34 a 36	Suroeste ligero				
Santiago Atitlán - Sololá	14 a 16	25 a 27	Noreste ligero				

Región Pacífico:

Lugar	Temperatura Mínima (C°)	Temperatura Máxima (C°)	Viento	Condiciones Previstas			
				Madrugada	Mañana	Tarde	Noche
Champerico - Retalhuleu	22 a 24	34 a 36	Suroeste ligero				
Retalhuleu - Retalhuleu	22 a 24	34 a 36	Suroeste ligero				
Puerto de San José - Escuintla	20 a 22	33 a 35	Suroeste ligero				
Montufar - Jutiapa	21 a 23	34 a 36	Sur ligero				

Región Valles de Oriente:

Lugar	Temperatura Mínima (C°)	Temperatura Máxima (C°)	Viento	Condiciones Previstas			
				Madrugada	Mañana	Tarde	Noche
Asunción Mita - Jutiapa	22 a 24	35 a 37	Sur ligero				
Esquipulas - Chiquimula	19 a 21	31 a 33	Noreste ligero				
La Fragua - Zacapa	24 a 26	36 a 38	Noreste ligero				

Región Caribe:

Lugar	Temperatura Mínima (C°)	Temperatura Máxima (C°)	Viento	Condiciones Previstas			
				Madrugada	Mañana	Tarde	Noche
Puerto Barrios - Izabal	24 a 26	34 a 36	Noreste ligero				
Mariscos - Izabal	22 a 24	33 a 35	Noreste ligero				
Las Vegas - Izabal	22 a 24	32 a 34	Noreste ligero				

Región Norte:

Lugar	Temperatura Mínima (C°)	Temperatura Máxima (C°)	Viento	Condiciones Previstas			
				Madrugada	Mañana	Tarde	Noche
Flores - Petén	22 a 24	37 a 39	Sureste ligero				
Poptún - Petén	22 a 24	36 a 38	Sureste ligero				
Bethel - Petén	23 a 25	37 a 39	Sureste ligero				
San Pedro Mactún - Petén	23 a 25	35 a 37	Sureste ligero				























Región Franja Transversal del Norte:

Lugar	Temperatura Mínima (C°)	Temperatura Máxima (C°)	Viento	Condiciones Previstas			
				Madrugada	Mañana	Tarde	Noche
Nebaj - Quiché	13 a 15	27 a 29	Noreste ligero				
Cobán - Alta Verapaz	15 a 17	31 a 33	Noreste ligero				
Cahabón - Alta Verapaz	22 a 24	34 a 36	Noreste ligero				
Panzós - Alta Verapaz	22 a 24	34 a 36	Noreste ligero				

Pronosticador:

ANA GABRIELA PÉREZ
OFICINA DE METEOROLOGÍA
CENTRO DE MONITOREO
INSIVUMEH

Leyenda de íconos:

Ícono	Descripción	Ícono	Descripción
	Llovizna		Tormentas eléctricas
	Lluvias moderadas		Granizo
	Lluvia fuerte		Niebla
	Día despejado		Noche despejada
	Pocas nubes diurnas		Pocas nubes nocturnas
	Nubes dispersas diurnas		Nubes dispersas nocturnas
	Nublados parciales diurnos		Nublados parciales nocturnos
	Neblina diurna		Neblina nocturna
	Lluvia diurna		Lluvia nocturna
	Lluvias dispersas con actividad eléctrica diurna		Lluvias dispersas con actividad eléctrica nocturna
	Humo		Totalmente nublado