

PRONÓSTICO 10 DE MARZO DE 2023

BM069-2023

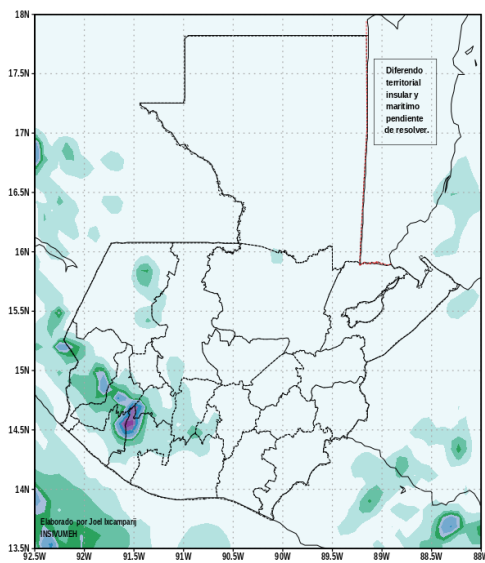
Condiciones y perspectiva: Ingreso de humedad de ambos litorales, ambiente cálido y brumoso.

Pocas nubes alternando con nubosidad dispersa durante el día. Se prevé incremento y desarrollo de nubosidad con lluvias dispersas de corta duración y posible actividad eléctrica al final de tarde sobre la cadena volcánica.

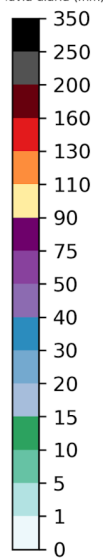
Viento del norte ligero por la mañana cambiando a sur por la tarde.

Continúa el frío en región de Occidente y Altiplano Central.

Pronostico de lluvia diaria WRF-BMJ GFS, 10MAR2023



Acumulado de lluvia diaria (mm)



Mapa de Estaciones Hidroclimáticas



















Región Altiplano Central:

















2023-03-10-09:34

Lugar	Temperatura Mínima (C°)	Temperatura Máxima (C°)	Viento	Condiciones Previstas			
				Madrugada	Mañana	Tarde	Noche
Guatemala - Guatemala	14 a 16	25 a 27	Noreste ligero con sur en la tarde				
Suiza Contenta - Sacatepéquez	05 a 07	23 a 25	Noreste ligero				
Cubulco - Baja Verapaz	13 a 15	32 a 34	Noreste ligero				
Alameda Icta - Chimaltenango	10 a 12	24 a 26	Noreste ligero				

Región Occidente:

Lugar	Temperatura Mínima (C°)	Temperatura Máxima (C°)	Viento	Condiciones Previstas			
				Madrugada	Mañana	Tarde	Noche
San Pedro Sacatepéquez-San Marcos	07 a 09	24 a 26	Suroeste ligero				
Huehuetenango-Huehuetenango	11 a 13	27 a 29	Noreste ligero				
Labor Ovalle-Quetzaltenango	05 a 07	23 a 25	Suroeste ligero				
Todos Santos - Huehuetenango	03 a 05	20 a 22	Noreste ligero				

Región Bocacosta:

Lugar	Temperatura Mínima (C°)	Temperatura Máxima (C°)	Viento	Condiciones Previstas			
				Madrugada	Mañana	Tarde	Noche
Sabana Grande - Escuintla	16 a 18	31 a 33	Sur ligero				
Mazatenango - Suchitepéquez	20 a 22	31 a 33	Sur ligero				
Catarina - San Marcos	20 a 22	33 a 35	Sur ligero				
Santiago Atitlán - Sololá	13 a 15	24 a 26	Noreste ligero				

Región Pacífico:

Lugar	Temperatura Mínima (C°)	Temperatura Máxima (C°)	Viento	Condiciones Previstas			
				Madrugada	Mañana	Tarde	Noche
Champerico - Retalhuleu	21 a 23	31 a 33	Suroeste ligero				
Retalhuleu - Retalhuleu	21 a 23	31 a 33	Suroeste ligero				
Puerto de San José - Escuintla	21 a 23	32 a 34	Suroeste ligero				
Montufar - Jutiapa	21 a 23	33 a 35	Sur ligero				

Región Valles de Oriente:

Lugar	Temperatura Mínima (C°)	Temperatura Máxima (C°)	Viento	Condiciones Previstas			
				Madrugada	Mañana	Tarde	Noche
Asunción Mita - Jutiapa	18 a 20	32 a 34	Norte ligero				
Esquipulas - Chiquimula	15 a 17	28 a 30	Noreste ligero				
La Fragua - Zacapa	21 a 23	33 a 35	Noreste ligero				

Región Caribe:

Lugar	Temperatura Mínima (C°)	Temperatura Máxima (C°)	Viento	Condiciones Previstas			
				Madrugada	Mañana	Tarde	Noche
Puerto Barrios - Izabal	20 a 22	30 a 32	Noreste ligero				
Mariscos - Izabal	19 a 21	31 a 33	Noreste ligero				
Las Vegas - Izabal	19 a 21	32 a 34	Noreste ligero				

Región Norte:

Lugar	Temperatura Mínima (C°)	Temperatura Máxima (C°)	Viento	Condiciones Previstas			
				Madrugada	Mañana	Tarde	Noche
Flores - Petén	17 a 19	33 a 35	este ligero				
Poptún - Petén	18 a 20	27 a 29	Sureste ligero				
Bethel - Petén	20 a 22	31 a 33	Sureste ligero				
San Pedro Mactún - Petén	21 a 23	32 a 34	Sureste ligero				























Región Franja Transversal del Norte:

Lugar	Temperatura Mínima (C°)	Temperatura Máxima (C°)	Viento	Condiciones Previstas			
				Madrugada	Mañana	Tarde	Noche
Nebaj - Quiché	08 a 10	25 a 27	Noreste ligero				
Cobán - Alta Verapaz	09 a 11	26 a 28	Noreste ligero				
Cahabón - Alta Verapaz	20 a 22	32 a 34	Noreste ligero				
Panzós - Alta Verapaz	21 a 23	34 a 36	Noreste ligero				

Pronosticador:

**BYVIAN EDDITH ROLDAN DE
MATA**
OFICINA DE METEOROLOGÍA
CENTRO DE MONITOREO
INSIVUMEH

Leyenda de íconos:

Ícono	Descripción	Ícono	Descripción
	Llovizna		Tormentas eléctricas
	Lluvias moderadas		Granizo
	Lluvia fuerte		Niebla
	Día despejado		Noche despejada
	Pocas nubes diurnas		Pocas nubes nocturnas
	Nubes dispersas diurnas		Nubes dispersas nocturnas
	Nublados parciales diurnos		Nublados parciales nocturnos
	Neblina diurna		Neblina nocturna
	Lluvia diurna		Lluvia nocturna
	Lluvias dispersas con actividad eléctrica diurna		Lluvias dispersas con actividad eléctrica nocturna
	Humo		Totalmente nublado