

PRONÓSTICO 08 DE MARZO DE 2023

BM067-2023

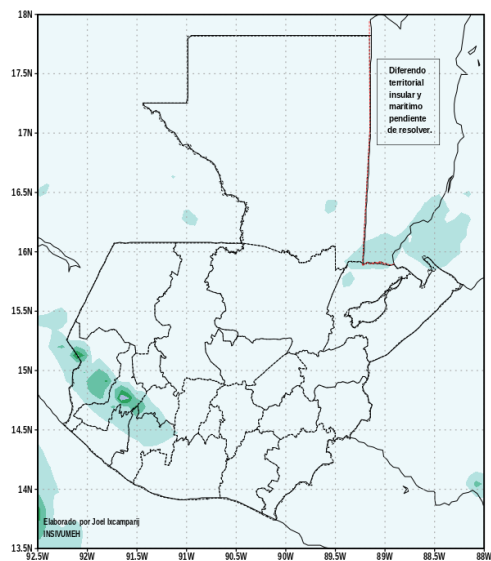
Condiciones y perspectiva: Ingreso de humedad y ambiente cálido.

Pocas nubes alternando con nubosidad dispersa durante el día. Se prevé incremento y desarrollo de nubosidad con lluvias dispersas de corta duración acompañadas de actividad eléctrica al final de tarde sobre la cadena volcánica.

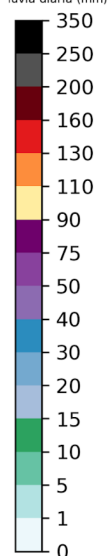
Viento del norte ligero por la mañana cambiando a sur al final de tarde.

Continúa la sensación de frío en región de Occidente y Altiplano Central.

Pronostico de lluvia diaria WRF-BMJ GFS, 08MAR2023



Acumulado de lluvia diaria (mm)



Mapa de Estaciones Hidroclimáticas



















Región Altiplano Central:

















2023-03-08-09:31

| Lugar | Temperatura Mínima (C°) | Temperatura Máxima (C°) | Viento | Condiciones Previstas | | | |
|-------------------------------|-------------------------|-------------------------|------------------------------------|-----------------------|--------|-------|-------|
| | | | | Madrugada | Mañana | Tarde | Noche |
| Guatemala - Guatemala | 14 a 16 | 25 a 27 | Noreste ligero con sur en la tarde | | | | |
| Suiza Contenta - Sacatepéquez | 04 a 06 | 23 a 25 | Noreste ligero | | | | |
| Cubulco - Baja Verapaz | 14 a 16 | 31 a 33 | Noreste ligero | | | | |
| Alameda Icta - Chimaltenango | 09 a 11 | 24 a 26 | Noreste ligero | | | | |

Región Occidente:

| Lugar | Temperatura Mínima (C°) | Temperatura Máxima (C°) | Viento | Condiciones Previstas | | | |
|-----------------------------------|----------------------------|-------------------------------|-----------------|--|---|---|---|
| | | | | Madrugada | Mañana | Tarde | Noche |
| San Pedro Sacatepéquez-San Marcos | 06 a 08 | 24 a 26 | Suroeste ligero |  |  |  |  |
| Huehuetenango-Huehuetenango | 13 a 15 | 27 a 29 | Noreste ligero |  |  |  |  |
| Labor Ovalle-Quetzaltenango | 05 a 07 | 24 a 26 | Suroeste ligero |  |  |  |  |
| Todos Santos - Huehuetenango | 02 a 04 | 20 a 22 | Noreste ligero |  |  |  |  |

Región Bocacosta:

| Lugar | Temperatura Mínima (C°) | Temperatura Máxima (C°) | Viento | Condiciones Previstas | | | |
|-----------------------------|----------------------------|-------------------------------|----------------|--|---|---|---|
| | | | | Madrugada | Mañana | Tarde | Noche |
| Sabana Grande - Escuintla | 16 a 18 | 31 a 33 | Sur ligero |  |  |  |  |
| Mazatenango - Suchitepéquez | 18 a 20 | 32 a 34 | Sur ligero |  |  |  |  |
| Catarina - San Marcos | 20 a 22 | 34 a 36 | Sur ligero |  |  |  |  |
| Santiago Atitlán - Sololá | 11 a 13 | 24 a 26 | Noreste ligero |  |  |  |  |

Región Pacífico:

| Lugar | Temperatura Mínima (C°) | Temperatura Máxima (C°) | Viento | Condiciones Previstas | | | |
|--------------------------------|----------------------------|-------------------------------|-----------------|-----------------------|--------|-------|-------|
| | | | | Madrugada | Mañana | Tarde | Noche |
| Champerico - Retalhuleu | 21 a 23 | 32 a 34 | Suroeste ligero | | | | |
| Retalhuleu - Retalhuleu | 20 a 22 | 34 a 36 | Suroeste ligero | | | | |
| Puerto de San José - Escuintla | 21 a 23 | 32 a 34 | Suroeste ligero | | | | |
| Montufar - Jutiapa | 25 a 27 | 34 a 36 | Norte ligero | | | | |

















Región Valles de Oriente:

| Lugar | Temperatura Mínima (C°) | Temperatura Máxima (C°) | Viento | Condiciones Previstas | | | |
|-------------------------|----------------------------|-------------------------------|----------------|-----------------------|--------|-------|-------|
| | | | | Madrugada | Mañana | Tarde | Noche |
| Asunción Mita - Jutiapa | 18 a 20 | 32 a 34 | Norte ligero | | | | |
| Esquipulas - Chiquimula | 15 a 17 | 27 a 29 | Noreste ligero | | | | |
| La Fragua - Zacapa | 21 a 23 | 33 a 35 | Noreste ligero | | | | |

















Región Caribe:

| Lugar | Temperatura Mínima (C°) | Temperatura Máxima (C°) | Viento | Condiciones Previstas | | | |
|-------------------------|----------------------------|-------------------------------|----------------|-----------------------|--------|-------|-------|
| | | | | Madrugada | Mañana | Tarde | Noche |
| Puerto Barrios - Izabal | 20 a 22 | 30 a 32 | Noreste ligero | | | | |
| Mariscos - Izabal | 19 a 21 | 31 a 33 | Noreste ligero | | | | |
| Las Vegas - Izabal | 19 a 21 | 32 a 34 | Noreste ligero | | | | |

Región Norte:

| Lugar | Temperatura Mínima (C°) | Temperatura Máxima (C°) | Viento | Condiciones Previstas | | | |
|-----------------------------|----------------------------|-------------------------------|----------------|--|---|---|---|
| | | | | Madrugada | Mañana | Tarde | Noche |
| Flores - Petén | 17 a 19 | 33 a 35 | este ligero |  |  |  |  |
| Poptún - Petén | 20 a 22 | 30 a 32 | Sureste ligero |  |  |  |  |
| Bethel - Petén | 20 a 22 | 31 a 33 | Sureste ligero |  |  |  |  |
| San Pedro Mactún - Petén | 21 a 23 | 32 a 34 | Sureste ligero |  |  |  |  |























Región Franja Transversal del Norte:

| Lugar | Temperatura Mínima (C°) | Temperatura Máxima (C°) | Viento | Condiciones Previstas | | | |
|---------------------------|----------------------------|-------------------------------|----------------|--|---|---|---|
| | | | | Madrugada | Mañana | Tarde | Noche |
| Nebaj - Quiché | 08 a 10 | 25 a 27 | Noreste ligero |  |  |  |  |
| Cobán - Alta Verapaz | 11 a 13 | 26 a 28 | Noreste ligero |  |  |  |  |
| Cahabón - Alta Verapaz | 20 a 22 | 32 a 34 | Noreste ligero |  |  |  |  |
| Panzós - Alta Verapaz | 21 a 23 | 34 a 36 | Noreste ligero |  |  |  |  |

Pronosticador:

**BYVIAN EDDITH ROLDAN DE
MATA**
OFICINA DE METEOROLOGÍA
CENTRO DE MONITOREO
INSIVUMEH

Leyenda de íconos:

| Ícono | Descripción | Ícono | Descripción |
|---|--|---|--|
|  | Llovizna |  | Tormentas eléctricas |
|  | Lluvias moderadas |  | Granizo |
|  | Lluvia fuerte |  | Niebla |
|  | Día despejado |  | Noche despejada |
|  | Pocas nubes diurnas |  | Pocas nubes nocturnas |
|  | Nubes dispersas diurnas |  | Nubes dispersas nocturnas |
|  | Nublados parciales diurnos |  | Nublados parciales nocturnos |
|  | Neblina diurna |  | Neblina nocturna |
|  | Lluvia diurna |  | Lluvia nocturna |
|  | Lluvias dispersas con actividad eléctrica diurna |  | Lluvias dispersas con actividad eléctrica nocturna |
|  | Humo |  | Totalmente nublado |