

## PRONÓSTICO 20 DE FEBRERO DE 2023

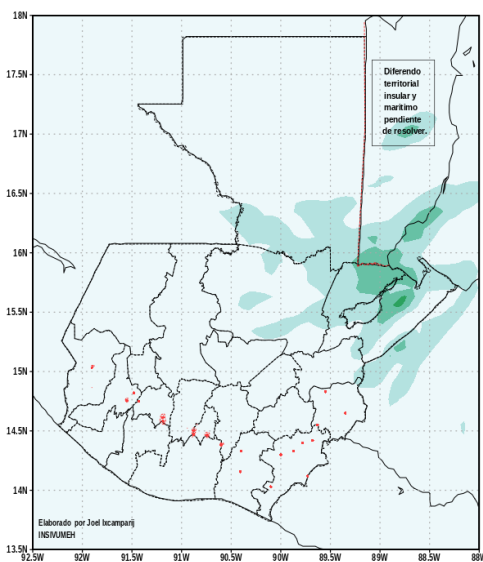
BM51-2023

**Condiciones y perspectiva:** Nublados y posibles lloviznas al amanecer sobre sectores montañosos. Nubosidad dispersa alternando con nublados parciales durante el período.

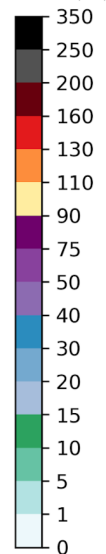
Los efectos de un sistema de alta presión sobre Guatemala continuarán promoviendo la entrada de humedad desde el mar Caribe generando nublados con lloviznas o lluvias intermitentes durante el período en las regiones Franja Transversal del Norte y Caribe. El viento norte continuará acelerado alcanzando velocidades entre los 30 a 40 km/h en Altiplano Central y Valles de Oriente, donde no se descartan velocidades mayores o lloviznas dispersas sobre sectores montañosos o con cañones. Sobre Pacífico y Bocacosta poca nubosidad y presencia de bruma o humo durante la tarde, viento norte acelerado sobre la frontera suroriental.

Continuarán las temperaturas bajas durante la noche y madrugada principalmente en áreas de gran elevación donde no se descartan heladas meteorológicas.

Pronostico de lluvia diaria WRF-BMJ GFS, 20FEB2023



Acumulado de lluvia diaria (mm)



Mapa de Estaciones Hidroclimáticas



















### Región Altiplano Central:

















2023-02-20-09:21

Lugar	Temperatura Mínima (C°)	Temperatura Máxima (C°)	Viento	Condiciones Previstas			
				Madrugada	Mañana	Tarde	Noche
Guatemala - Guatemala	11 a 13	23 a 25	Norte moderado ocasionalmente fuerte				
Suiza Contenta - Sacatepéquez	06 a 08	21 a 23	Norte moderado				
Cubulco - Baja Verapaz	13 a 15	22 a 24	Norte ligero a moderado				
Alameda Icta - Chimaltenango	07 a 09	20 a 22	Norte moderado				

## Región Occidente:

Lugar	Temperatura Mínima (C°)	Temperatura Máxima (C°)	Viento	Condiciones Previstas			
				Madrugada	Mañana	Tarde	Noche
San Pedro Sacatepéquez-San Marcos	03 a 05	17 a 19	Norte ligero a moderado				
Huehuetenango-Huehuetenango	08 a 10	22 a 24	Norte ligero a moderado				
Labor Ovalle-Quetzaltenango	05 a 07	19 a 21	Norte ligero a moderado				
Todos Santos - Huehuetenango	-01 a 01	17 a 19	Norte ligero a moderado				

## Región Boca Costa:

Lugar	Temperatura Mínima (C°)	Temperatura Máxima (C°)	Viento	Condiciones Previstas			
				Madrugada	Mañana	Tarde	Noche
Sabana Grande - Escuintla	19 a 21	30 a 32	Norte ligero a moderado				
Mazatenango - Suchitepéquez	18 a 20	31 a 33	Norte ligero a moderado				
Catarina - San Marcos	19 a 21	32 a 34	Norte ligero a moderado				
Santiago Atitlán - Sololá	10 a 12	20 a 22	Norte moderado				

## Región Pacífico:

Lugar	Temperatura Mínima (C°)	Temperatura Máxima (C°)	Viento	Condiciones Previstas			
				Madrugada	Mañana	Tarde	Noche
Champerico - Retalhuleu	18 a 20	31 a 33	Suroeste ligero				
Retalhuleu - Retalhuleu	20 a 22	32 a 34	Norte ligero a moderado				
Puerto de San José - Escuintla	19 a 21	31 a 33	Suroeste ligero				
Montufar - Jutiapa	19 a 21	32 a 34	Norte moderado				

## Región Valles de Oriente:

Lugar	Temperatura Mínima (C°)	Temperatura Máxima (C°)	Viento	Condiciones Previstas			
				Madrugada	Mañana	Tarde	Noche
Asunción Mita - Jutiapa	16 a 18	25 a 27	Norte moderado a fuerte				
Esquipulas - Chiquimula	15 a 17	24 a 26	Noreste moderado				
La Fragua - Zacapa	18 a 20	28 a 30	Noreste ligero a moderado				

## Región Caribe:

Lugar	Temperatura Mínima (C°)	Temperatura Máxima (C°)	Viento	Condiciones Previstas			
				Madrugada	Mañana	Tarde	Noche
Puerto Barrios - Izabal	19 a 21	26 a 28	Noreste ligero				
Mariscos - Izabal	18 a 20	25 a 27	Noreste ligero				
Las Vegas - Izabal	18 a 20	27 a 29	Noreste ligero				

## Región Norte:

Lugar	Temperatura Mínima (C°)	Temperatura Máxima (C°)	Viento	Condiciones Previstas			
				Madrugada	Mañana	Tarde	Noche
Flores - Petén	17 a 19	26 a 28	Noreste ligero				
Poptún - Petén	19 a 21	26 a 28	Noreste ligero				
Bethel - Petén	20 a 22	25 a 27	Noreste ligero				
San Pedro Mactún - Petén	19 a 21	26 a 28	Noreste ligero				























## Región Franja Transversal del Norte:

Lugar	Temperatura Mínima (C°)	Temperatura Máxima (C°)	Viento	Condiciones Previstas			
				Madrugada	Mañana	Tarde	Noche
Nebaj - Quiché	07 a 09	22 a 24	Noreste ligero				
Cobán - Alta Verapaz	10 a 12	19 a 21	Noreste ligero				
Cahabón - Alta Verapaz	18 a 20	23 a 25	Noreste ligero				
Panzós - Alta Verapaz	16 a 18	24 a 26	Noreste ligero				

Pronosticador:

**JORGE DAVID CHINCHILLA,**  
PRONOSTICADOR  
METEOROLÓGICO  
OFICINA DE METEOROLOGÍA  
CENTRO DE MONITOREO  
INSIVUMEH

Leyenda de íconos:

Ícono	Descripción	Ícono	Descripción
	Llovizna		Tormentas eléctricas
	Lluvias moderadas		Granizo
	Lluvia fuerte		Niebla
	Día despejado		Noche despejada
	Pocas nubes diurnas		Pocas nubes nocturnas
	Nubes dispersas diurnas		Nubes dispersas nocturnas
	Nublados parciales diurnos		Nublados parciales nocturnos
	Neblina diurna		Neblina nocturna
	Lluvia diurna		Lluvia nocturna
	Lluvias dispersas con actividad eléctrica diurna		Lluvias dispersas con actividad eléctrica nocturna
	Humo		Totalmente nublado