

PRONÓSTICO 28 DE ENERO DE 2023

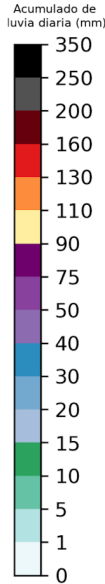
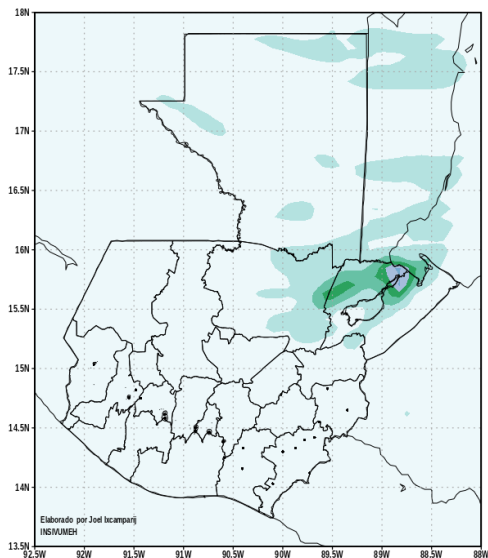
BM028-2023

Condiciones y perspectiva: La influencia de un sistema de alta presión y la entrada de humedad desde el mar Caribe continuarán generando nublados con lloviznas o lluvias intermitentes durante la mañana sobre las regiones Norte, Franja Transversal del Norte y Caribe, sin descartar lloviznas dispersas sobre la zona norte de Altiplano Central y Occidente.

Viento norte con velocidades entre los 30 a 40 km/h sobre Altiplano Central y Valles de Oriente siendo mayor en cañones y montañas.

Se prevé que en horas de la tarde o noche se disipe la nubosidad en las regiones del norte al centro del país. Sin embargo, la sensación térmica de frío persistirá durante el período. No se descarta el descenso de las temperaturas y posibles heladas meteorológicas en los lugares más altos de Occidente en horas de la madrugada. Se recomienda abrigarse debidamente.

Pronostico de lluvia diaria WRF-BMJ GFS, 28JAN2023



Mapa de Estaciones Hidroclimáticas



Región Altiplano Central:

2023-01-28-08:32

| Lugar | Temperatura Mínima (C°) | Temperatura Máxima (C°) | Viento | Condiciones Previstas | | | |
|-------------------------------|----------------------------|----------------------------|----------------|-----------------------|--------|-------|-------|
| | | | | Madrugada | Mañana | Tarde | Noche |
| Guatemala - Guatemala | 13 a 15 | 22 a 24 | Norte moderado | | | | |
| Suiza Contenta - Sacatepéquez | 04 a 06 | 21 a 23 | Norte moderado | | | | |
| Cubulco - Baja Verapaz | 08 a 10 | 23 a 25 | Norte moderado | | | | |
| Alameda Icta - Chimaltenango | 05 a 07 | 21 a 23 | Norte moderado | | | | |

Región Occidente:

| Lugar | Temperatura Mínima (C°) | Temperatura Máxima (C°) | Viento | Condiciones Previstas | | | |
|-----------------------------------|----------------------------|-------------------------------|-------------------------|-----------------------|--------|-------|-------|
| | | | | Madrugada | Mañana | Tarde | Noche |
| San Pedro Sacatepéquez-San Marcos | 02 a 04 | 20 a 22 | Norte ligero a moderado | | | | |
| Huehuetenango-Huehuetenango | 06 a 08 | 23 a 25 | Norte ligero a moderado | | | | |
| Labor Ovalle-Quetzaltenango | 02 a 04 | 21 a 23 | Norte ligero a moderado | | | | |
| Todos Santos - Huehuetenango | 00 a 02 | 18 a 20 | Norte ligero a moderado | | | | |

Región Boca Costa:

| Lugar | Temperatura Mínima (C°) | Temperatura Máxima (C°) | Viento | Condiciones Previstas | | | |
|-----------------------------|----------------------------|-------------------------------|-------------------------|-----------------------|--------|-------|-------|
| | | | | Madrugada | Mañana | Tarde | Noche |
| Sabana Grande - Escuintla | 18 a 20 | 30 a 32 | Suroeste ligero | | | | |
| Mazatenango - Suchitepéquez | 19 a 21 | 31 a 33 | Suroeste ligero | | | | |
| Catarina - San Marcos | 18 a 20 | 31 a 33 | Suroeste ligero | | | | |
| Santiago Atitlán - Sololá | 08 a 10 | 22 a 24 | Norte ligero a moderado | | | | |

Región Pacífico:

| Lugar | Temperatura Mínima (C°) | Temperatura Máxima (C°) | Viento | Condiciones Previstas | | | |
|--------------------------------|----------------------------|-------------------------------|-----------------|-----------------------|--------|-------|-------|
| | | | | Madrugada | Mañana | Tarde | Noche |
| Champerico - Retalhuleu | 20 a 22 | 31 a 33 | Suroeste ligero | | | | |
| Retalhuleu - Retalhuleu | 21 a 23 | 32 a 34 | Suroeste ligero | | | | |
| Puerto de San José - Escuintla | 20 a 22 | 30 a 32 | Suroeste ligero | | | | |
| Montufar - Jutiapa | 17 a 19 | 28 a 30 | Norte moderado | | | | |

Región Valles de Oriente:

| Lugar | Temperatura Mínima (C°) | Temperatura Máxima (C°) | Viento | Condiciones Previstas | | | |
|-------------------------|----------------------------|-------------------------------|--|-----------------------|--------|-------|-------|
| | | | | Madrugada | Mañana | Tarde | Noche |
| Asunción Mita - Jutiapa | 14 a 16 | 24 a 26 | Noreste moderado ocasionalmente fuerte | | | | |
| Esquipulas - Chiquimula | 15 a 17 | 25 a 27 | Noreste moderado | | | | |
| La Fragua - Zacapa | 18 a 20 | 30 a 32 | Noreste de ligero a moderado | | | | |

Región Caribe:

| Lugar | Temperatura Mínima (C°) | Temperatura Máxima (C°) | Viento | Condiciones Previstas | | | |
|-------------------------|----------------------------|-------------------------------|----------------|-----------------------|--------|-------|-------|
| | | | | Madrugada | Mañana | Tarde | Noche |
| Puerto Barrios - Izabal | 19 a 21 | 25 a 27 | Noreste ligero | | | | |
| Mariscos - Izabal | 20 a 22 | 27 a 29 | Noreste ligero | | | | |
| Las Vegas - Izabal | 20 a 22 | 27 a 29 | Noreste ligero | | | | |

Región Norte:

| Lugar | Temperatura Mínima (C°) | Temperatura Máxima (C°) | Viento | Condiciones Previstas | | | |
|--------------------------|----------------------------|-------------------------------|-----------------|-----------------------|--------|-------|-------|
| | | | | Madrugada | Mañana | Tarde | Noche |
| Flores - Petén | 19 a 21 | 25 a 27 | Noroeste ligero | | | | |
| Poptún - Petén | 18 a 20 | 26 a 28 | Noroeste ligero | | | | |
| Bethel - Petén | 20 a 22 | 27 a 29 | Noroeste ligero | | | | |
| San Pedro Mactún - Petén | 18 a 20 | 28 a 30 | Noroeste ligero | | | | |























Región Franja Transversal del Norte:

| Lugar | Temperatura Mínima (C°) | Temperatura Máxima (C°) | Viento | Condiciones Previstas | | | |
|------------------------|----------------------------|-------------------------------|----------------|-----------------------|--------|-------|-------|
| | | | | Madrugada | Mañana | Tarde | Noche |
| Nebaj - Quiché | 06 a 08 | 21 a 23 | Noreste ligero | | | | |
| Cobán - Alta Verapaz | 08 a 10 | 22 a 24 | Noreste ligero | | | | |
| Cahabón - Alta Verapaz | 18 a 20 | 24 a 26 | Noreste ligero | | | | |
| Panzós - Alta Verapaz | 19 a 21 | 27 a 29 | Noreste ligero | | | | |

Pronosticador:

CLEOFAS JOSUÉ CULAJAY
TUQUER, PRONOSTICADOR
METEOROLÓGICO
OFICINA DE METEOROLOGÍA
CENTRO DE MONITOREO
INSIVUMEH

Leyenda de íconos:

| Ícono | Descripción | Ícono | Descripción |
|--|--|--|--|
|  | Llovizna |  | Tormentas eléctricas |
|  | Lluvias moderadas |  | Granizo |
|  | Lluvia fuerte |  | Niebla |
|  | Día despejado |  | Noche despejada |
|  | Pocas nubes diurnas |  | Pocas nubes nocturnas |
|  | Nubes dispersas diurnas |  | Nubes dispersas nocturnas |
|  | Nublados parciales diurnos |  | Nublados parciales nocturnos |
|  | Neblina diurna |  | Neblina nocturna |
|  | Lluvia diurna |  | Lluvia nocturna |
|  | Lluvias dispersas con actividad eléctrica diurna |  | Lluvias dispersas con actividad eléctrica nocturna |
|  | Humo |  | Totalmente nublado |