

PRONÓSTICO 06 DE ENERO DE 2023

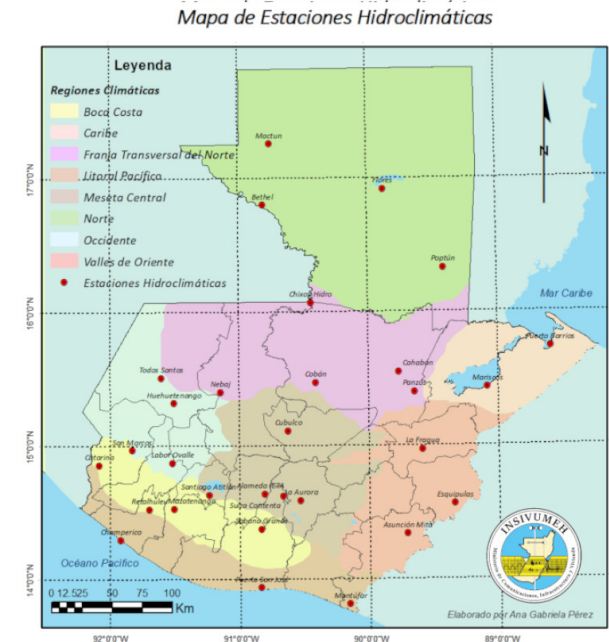
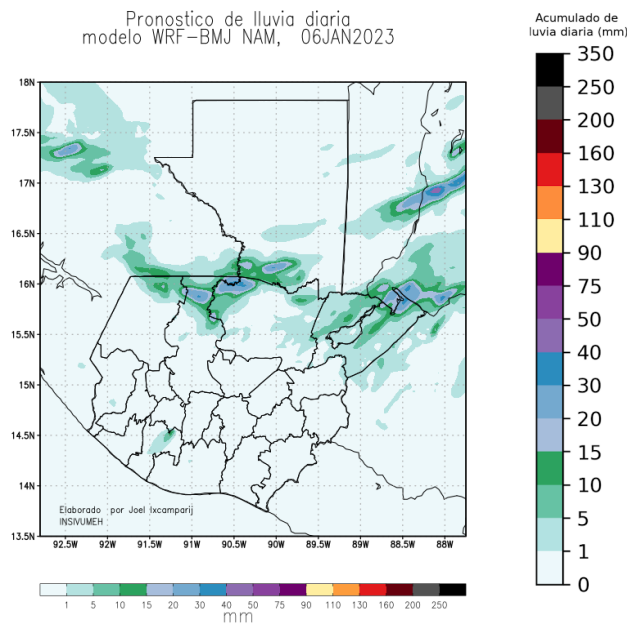
BM006-2023

## Condiciones y perspectiva:

Efectos de alta presión en el país, promueve el ingreso de humedad y nubosidad del mar Caribe.

En zona de montaña nublados al amanecer. Se prevé que persista nubosidad dispersa en el período del norte al centro del territorio nacional. En el sur del país y departamento de Petén ambiente cálido y soleado. En la tarde lloviznas o lluvias en Caribe, Franja Transversal del Norte y sur de Petén.

Continúa soplando el viento norte moderado a fuerte (sin descartar ráfagas de viento), por lo que la sensación térmica a frío será sensible en el día del norte al centro del país. Abrigarse debidamente en Occidente y Altiplano Central ya que el frío será mayor durante la noche y madrugada.



















## Región Altiplano Central:

















2023-01-06-12:07

Lugar	Temperatura Mínima (C°)	Temperatura Máxima (C°)	Viento	Condiciones Previstas			
				Madrugada	Mañana	Tarde	Noche
Guatemala - Guatemala	14 a 16	24 a 26	Norte moderado a fuerte				
Suiza Contenta - Sacatepéquez	07 a 09	23 a 25	Norte moderado a fuerte				
Cubulco - Baja Verapaz	12 a 14	30 a 32	Norte moderado a fuerte				
Alameda Icta - Chimaltenango	08 a 10	23 a 25	Norte moderado a fuerte				

## Región Occidente:

Lugar	Temperatura Mínima (C°)	Temperatura Máxima (C°)	Viento	Condiciones Previstas			
				Madrugada	Mañana	Tarde	Noche
San Pedro Sacatepéquez-San Marcos	06 a 08	20 a 22	Noreste moderado a fuerte				
Huehuetenango-Huehuetenango	08 a 10	26 a 28	Norte ligero a moderado				
Labor Ovalle-Quetzaltenango	06 a 08	22 a 24	Norte ligero a moderado				
Todos Santos - Huehuetenango	02 a 04	17 a 19	Norte ligero a moderado				

## Región Boca Costa:

Lugar	Temperatura Mínima (C°)	Temperatura Máxima (C°)	Viento	Condiciones Previstas			
				Madrugada	Mañana	Tarde	Noche
Sabana Grande - Escuintla	18 a 20	32 a 34	Suroeste ligero				
Mazatenango - Suchitepéquez	19 a 21	31 a 33	Suroeste ligero				
Catarina - San Marcos	21 a 23	32 a 34	Suroeste ligero				
Santiago Atitlán - Sololá	12 a 14	24 a 26	Noreste ligero a moderado				

## Región Pacífico:

Lugar	Temperatura Mínima (C°)	Temperatura Máxima (C°)	Viento	Condiciones Previstas			
				Madrugada	Mañana	Tarde	Noche
Champerico - Retalhuleu	21 a 23	32 a 34	Suroeste ligero				
Retalhuleu - Retalhuleu	22 a 24	32 a 34	Suroeste ligero				
Puerto de San José - Escuintla	21 a 23	31 a 33	Suroeste ligero				
Montufar - Jutiapa	20 a 22	31 a 33	Noreste ligero				

## Región Valles de Oriente:

Lugar	Temperatura Mínima (C°)	Temperatura Máxima (C°)	Viento	Condiciones Previstas			
				Madrugada	Mañana	Tarde	Noche
Asunción Mita - Jutiapa	18 a 20	26 a 28	Noreste de ligero a moderado				
Esquipulas - Chiquimula	16 a 18	26 a 28	Noreste ligero				
La Fragua - Zacapa	18 a 20	31 a 33	Noreste ligero				

## Región Caribe:

Lugar	Temperatura Mínima (C°)	Temperatura Máxima (C°)	Viento	Condiciones Previstas			
				Madrugada	Mañana	Tarde	Noche
Puerto Barrios - Izabal	21 a 23	30 a 32	Noreste ligero				
Mariscos - Izabal	20 a 22	31 a 33	Noreste ligero				
Las Vegas - Izabal	20 a 22	31 a 33	Noreste ligero				

## Región Norte:

Lugar	Temperatura Mínima (C°)	Temperatura Máxima (C°)	Viento	Condiciones Previstas			
				Madrugada	Mañana	Tarde	Noche
Flores - Petén	18 a 20	31 a 33	Noreste ligero				
Poptún - Petén	19 a 21	29 a 31	Noreste ligero				
Bethel - Petén	20 a 22	30 a 32	Noreste ligero				
San Pedro Mactún - Petén	20 a 22	31 a 33	Noreste ligero				























## Región Franja Transversal del Norte:

Lugar	Temperatura Mínima (C°)	Temperatura Máxima (C°)	Viento	Condiciones Previstas			
				Madrugada	Mañana	Tarde	Noche
Nebaj - Quiché	08 a 10	24 a 26	Noreste ligero				
Cobán - Alta Verapaz	11 a 13	25 a 27	Noreste ligero				
Cahabón - Alta Verapaz	18 a 20	31 a 33	Noreste ligero				
Panzós - Alta Verapaz	20 a 22	30 a 32	Noreste ligero				

Pronosticador:

**JOSE MARIA RODRIGUEZ  
RABANALES, PRONOSTICADOR  
METEOROLÓGICO**  
OFICINA DE METEOROLOGÍA  
CENTRO DE MONITOREO  
INSIVUMEH

Leyenda de íconos:

Ícono	Descripción	Ícono	Descripción
	Llovizna		Tormentas eléctricas
	Lluvias moderadas		Granizo
	Lluvia fuerte		Niebla
	Día despejado		Noche despejada
	Pocas nubes diurnas		Pocas nubes nocturnas
	Nubes dispersas diurnas		Nubes dispersas nocturnas
	Nublados parciales diurnos		Nublados parciales nocturnos
	Neblina diurna		Neblina nocturna
	Lluvia diurna		Lluvia nocturna
	Lluvias dispersas con actividad eléctrica diurna		Lluvias dispersas con actividad eléctrica nocturna
	Humo		Totalmente nublado