

PRONÓSTICO METEOROLÓGICO POR REGIONES

Región Occidente:

| Lugar | Temperatura Mínima (C°) | Temperatura Máxima (C°) | Viento | Condiciones Previstas | | | |
|---|----------------------------|-------------------------------|-----------------|-----------------------|--------|-------|-------|
| | | | | Madrugada | Mañana | Tarde | Noche |
| San Pedro Sacatepéquez-San Marcos | 08 a 10 | 21 a 23 | Suroeste ligero | | | | |
| Huehuetenango- Huehuetenango | 10 a 12 | 26 a 28 | Noreste ligero | | | | |
| Labor Ovalle- Quetzaltenango | 07 a 09 | 24 a 26 | Noreste ligero | | | | |
| Todos Santos - Huehuetenango | 06 a 08 | 19 a 21 | Noreste ligero | | | | |

Región Bocacosta:

| Lugar | Temperatura Mínima (C°) | Temperatura Máxima (C°) | Viento | Condiciones Previstas | | | |
|--------------------------------|----------------------------|-------------------------------|-----------------|-----------------------|--------|-------|-------|
| | | | | Madrugada | Mañana | Tarde | Noche |
| Sabana Grande - Escuintla | 20 a 22 | 34 a 36 | Suroeste ligero | | | | |
| Mazatenango - Suchitepéquez | 21 a 23 | 32 a 34 | Suroeste ligero | | | | |
| Catarina - San Marcos | 20 a 22 | 36 a 38 | Suroeste ligero | | | | |
| Santiago Atitlán - Sololá | 09 a 11 | 27 a 29 | Noreste ligero | | | | |

PRONÓSTICO METEOROLÓGICO POR REGIONES

Región Pacífico:

| Lugar | Temperatura Mínima (C°) | Temperatura Máxima (C°) | Viento | Condiciones Previstas | | | |
|--------------------------------|----------------------------|-------------------------------|-----------------|-----------------------|--------|-------|-------|
| | | | | Madrugada | Mañana | Tarde | Noche |
| Champerico - Retalhuleu | 21 a 23 | 35 a 37 | Suroeste ligero | | | | |
| Retalhuleu - Retalhuleu | 20 a 22 | 35 a 37 | Suroeste ligero | | | | |
| Puerto de San José - Escuintla | 21 a 23 | 32 a 34 | Suroeste ligero | | | | |
| Montufar - Jutiapa | 22 a 24 | 36 a 38 | Sur ligero | | | | |

Región Valles de Oriente:

| Lugar | Temperatura Mínima (C°) | Temperatura Máxima (C°) | Viento | Condiciones Previstas | | | |
|-------------------------|----------------------------|-------------------------------|----------------|-----------------------|--------|-------|-------|
| | | | | Madrugada | Mañana | Tarde | Noche |
| Asunción Mita - Jutiapa | 21 a 23 | 35 a 37 | Noreste ligero | | | | |
| Esquipulas - Chiquimula | 19 a 21 | 29 a 31 | Noreste ligero | | | | |
| La Fragua - Zacapa | 21 a 23 | 35 a 37 | Noreste ligero | | | | |

Región Caribe:

| Lugar | Temperatura Mínima (C°) | Temperatura Máxima (C°) | Viento | Condiciones Previstas | | | |
|-------------------------|----------------------------|-------------------------------|----------------|-----------------------|--------|-------|-------|
| | | | | Madrugada | Mañana | Tarde | Noche |
| Puerto Barrios - Izabal | 21 a 23 | 32 a 34 | Noreste ligero | | | | |
| Mariscos - Izabal | 21 a 23 | 33 a 35 | Noreste ligero | | | | |
| Las Vegas - Izabal | 21 a 23 | 33 a 35 | Noreste ligero | | | | |

PRONÓSTICO METEOROLÓGICO POR REGIONES

Región Norte:

| Lugar | Temperatura Mínima (C°) | Temperatura Máxima (C°) | Viento | Condiciones Previstas | | | |
|-----------------------------|----------------------------|-------------------------------|----------------|-----------------------|--------|-------|-------|
| | | | | Madrugada | Mañana | Tarde | Noche |
| Flores - Petén | 21 a 23 | 32 a 34 | Este ligero | | | | |
| Poptún - Petén | 20 a 22 | 32 a 34 | Noreste ligero | | | | |
| Bethel - Petén | 22 a 24 | 34 a 36 | Este ligero | | | | |
| San Pedro Mactún - Petén | 22 a 24 | 34 a 36 | Este ligero | | | | |

Región Franja Transversal del Norte:























| Lugar | Temperatura Mínima (C°) | Temperatura Máxima (C°) | Viento | Condiciones Previstas | | | |
|---------------------------|----------------------------|-------------------------------|----------------|-----------------------|--------|-------|-------|
| | | | | Madrugada | Mañana | Tarde | Noche |
| Nebaj - Quiché | 08 a 10 | 25 a 27 | Noreste ligero | | | | |
| Cobán - Alta Verapaz | 14 a 16 | 26 a 28 | Noreste ligero | | | | |
| Cahabón - Alta Verapaz | 21 a 23 | 32 a 34 | Noreste ligero | | | | |
| Panzós - Alta Verapaz | 20 a 22 | 35 a 37 | Noreste ligero | | | | |

Pronosticador:

**CLEOFAS JOSUÉ CULAJAY
TUQUER.**
OFICINA DE METEOROLOGÍA
INSIVUMEH

PRONÓSTICO METEOROLÓGICO POR REGIONES

Leyenda de íconos:

| Ícono | Descripción | Ícono | Descripción |
|---|--|---|--|
|  | Llovizna |  | Tormentas eléctricas |
|  | Lluvias moderadas |  | Granizo |
|  | Lluvia fuerte |  | Niebla |
|  | Día despejado |  | Noche despejada |
|  | Pocas nubes diurnas |  | Pocas nubes nocturnas |
|  | Nubes dispersas diurnas |  | Nubes dispersas nocturnas |
|  | Nublados parciales diurnos |  | Nublados parciales nocturnos |
|  | Neblina diurna |  | Neblina nocturna |
|  | Lluvia diurna |  | Lluvia nocturna |
|  | Lluvias dispersas con actividad eléctrica diurna |  | Lluvias dispersas con actividad eléctrica nocturna |
|  | Humo |  | Totalmente nublado |